

ENDRINGER I PLANKART – SJØAREAREALPLAN AUKRA OG HUSTADVIKA KOMMUNAR

HUSTADVIKA

Planavgrensning

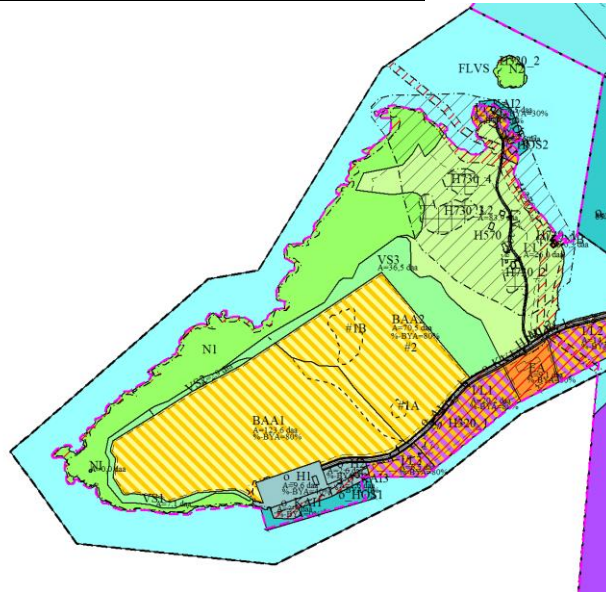
Nye vedtatte reguleringsplaner legges inn - Indre Harøy.

Legge inn alle reguleringsplaner som mangler i planavgrensingen.

Gammel avgrensning sjøarealplan er på disse figurene tegnet i rosa.

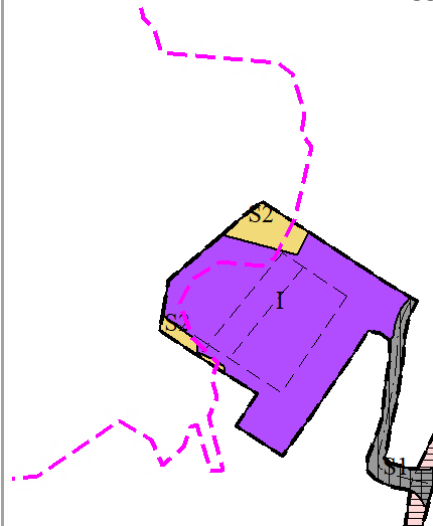
NYE REGULERINGSPLANER

201905 Detaljregulering Indre Harøy

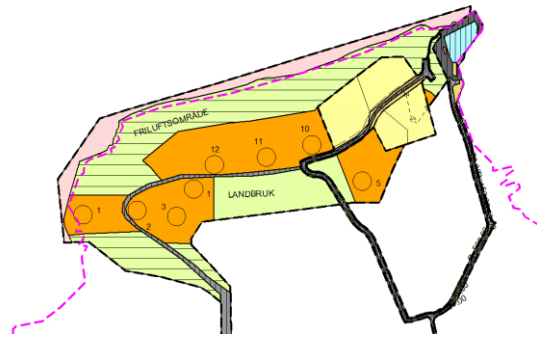


REGULERINGSPLANER SOM MANGLER

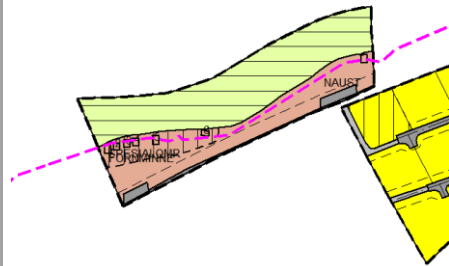
2003-03 Brødrene Strand steinhuggeri



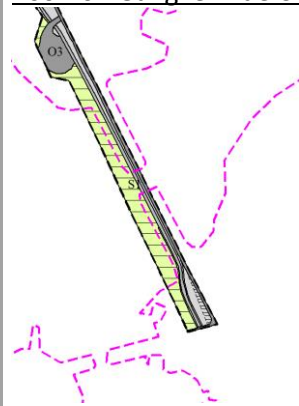
1995-02 Hyttefelt Kjøhammeren



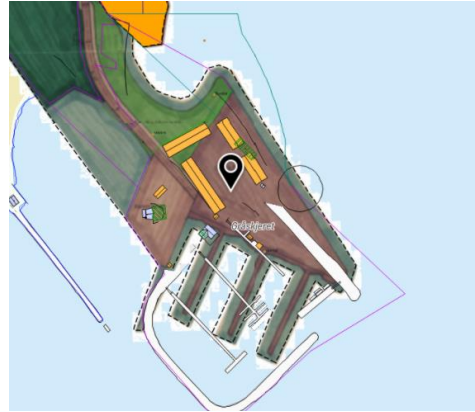
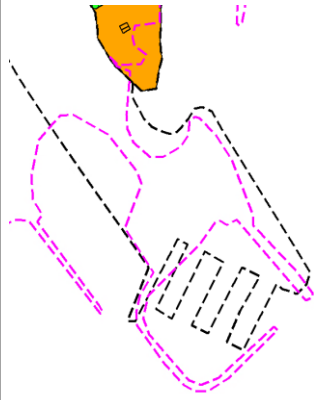
1990-04 Naustområde Einsetvågen, Svanviken



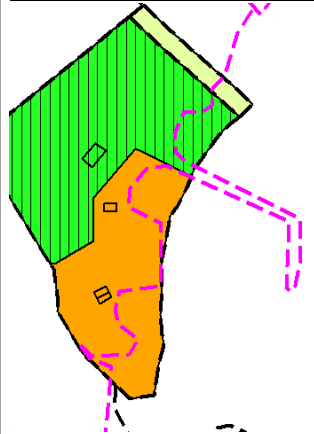
2001-04 Gangvei Eide-Svanvika



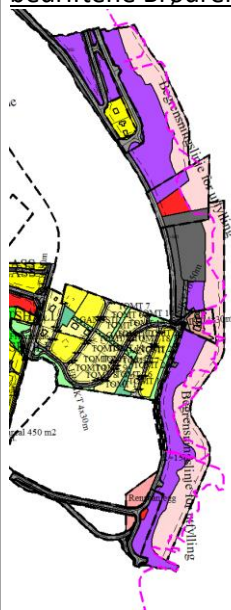
1983-06 Nergård/Hjella A+B



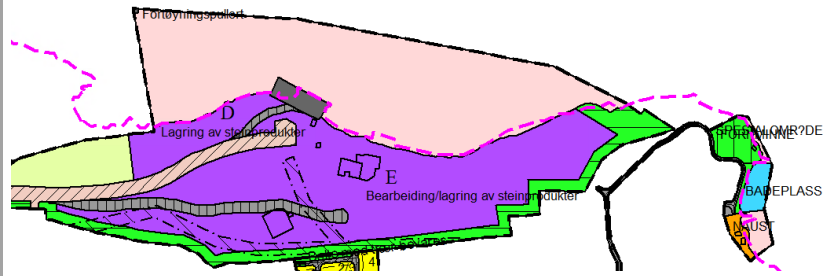
1995-06 Reguleringsendring Nergård/Hjella, campingområde + 1998-01 Mindre vesentlig endring Nergård/Hjella, ca campingområde



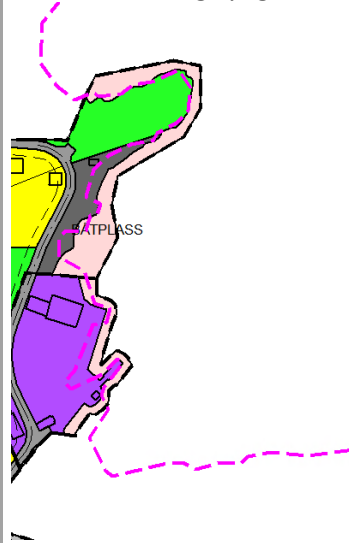
1980-01 Industrivegen langs sjøen mellom Eide kai og Råblokk + 1985-02 Renseanlegg Industriområde ved sjøen + 1980-05 Et naustområde mellom bedriftene Brødrene Sildnes og Vestlandsgranitt



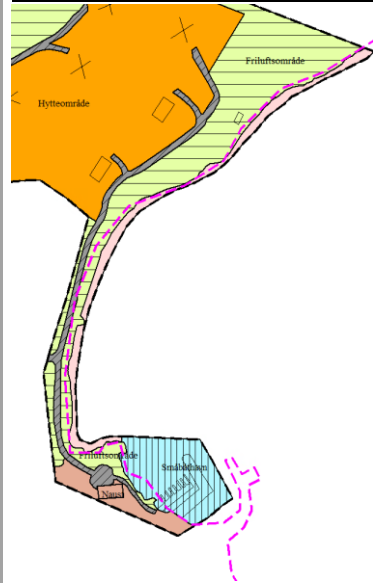
1992-03 Nesebukta (...) + 1996-03 Visnes kalk del 1



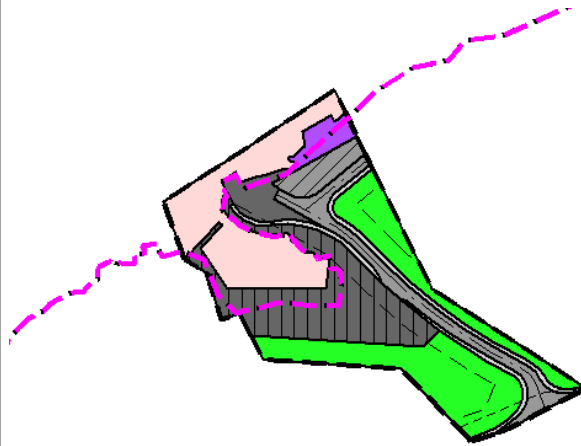
1982-01 Endring Lyngstad sentrum + 1977-01 Lyngstad sentrum



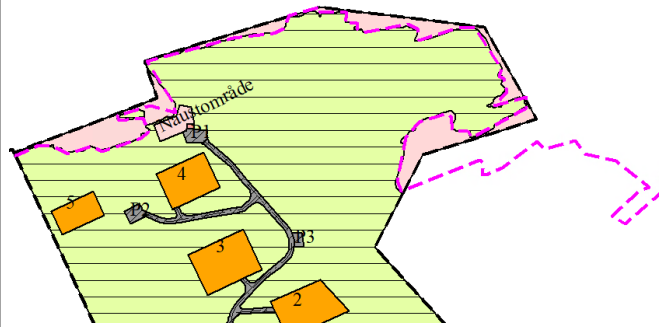
1997-02 Hyttefelt Sverke Lyngstad



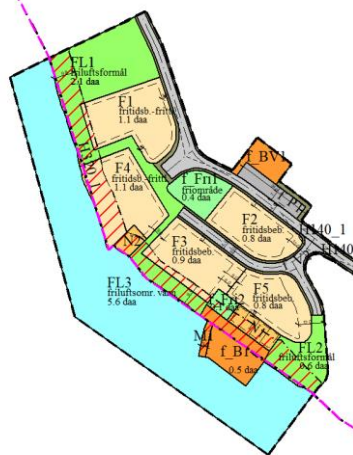
1984-01 Gjengstø småbåthavn



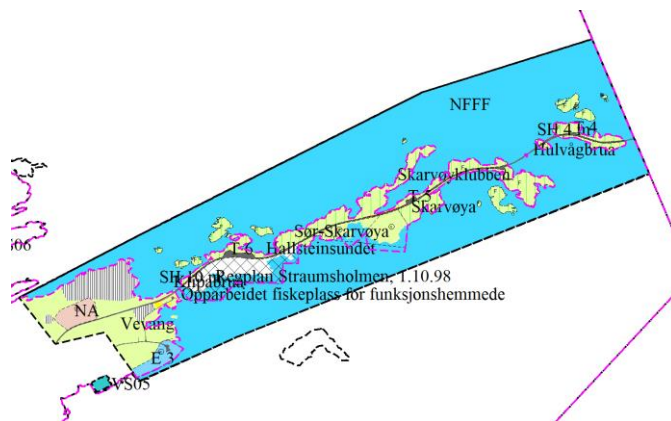
2003-05 Orøy-Roparhaugen hytteområde



201517 Lindsetskogen hyttefelt

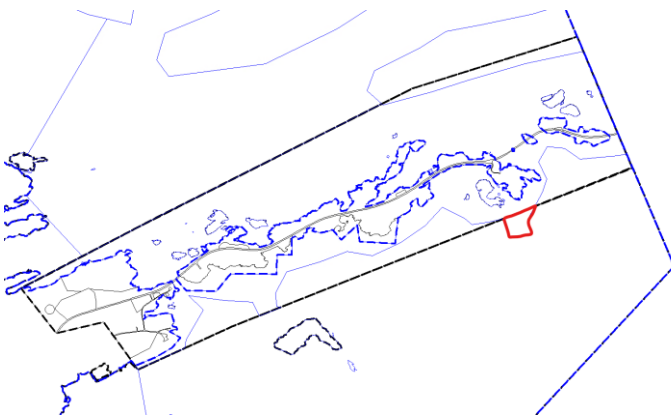
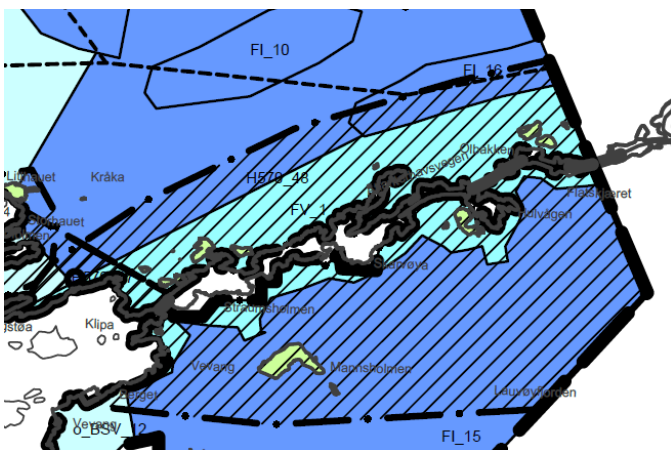


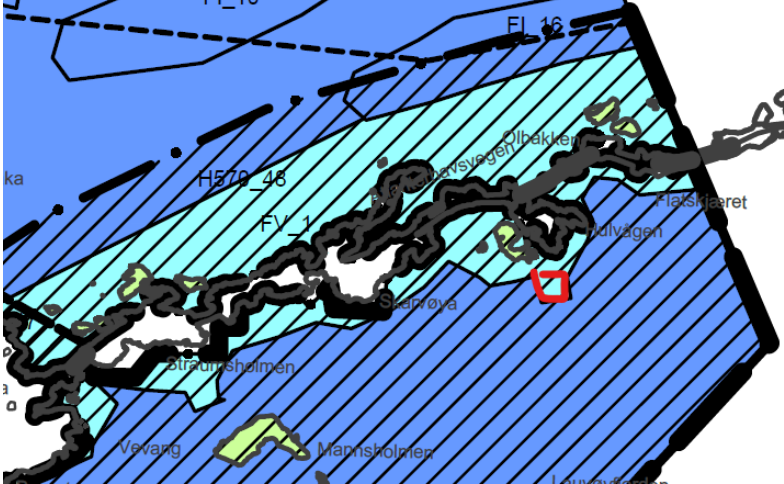
Planavgrensningen skal følge delplan for Atlanterhavsvegen. Delplan Atlanterhavsvegen skal ikke inngå i sjøarealplanen.



Tatt bort formål friluftsområde (FV_1) ved Atlanterhavsvegen (det som ikke overlapper med Atlanterhavsvegen. Blir BSV.

Det vil da ikke være noe formål FV (friluftsliv) i sjøarealplanen.

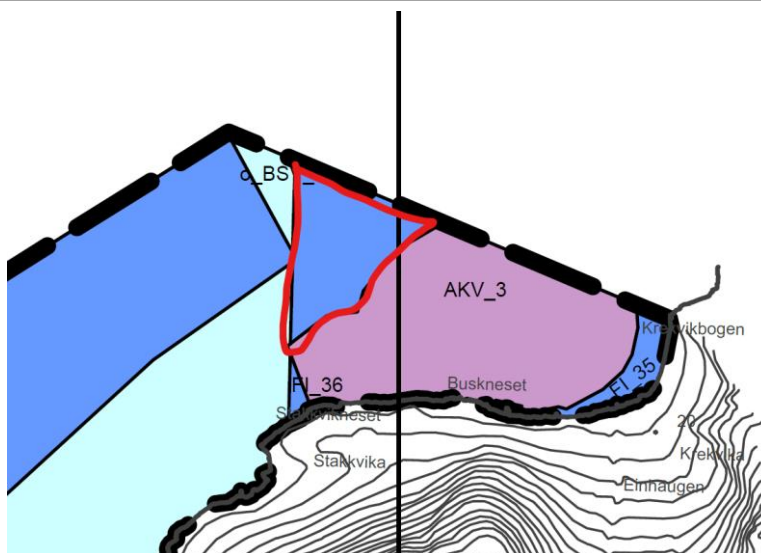


	 <p>The map shows a coastal region with several islands and a red square highlighting a specific area. Labels include: FI_16, H570_48, FV_1, Ramsvikneset, Olbakk, Flakshaeret, Advågen, Sandrøya, Strømsøya, Vevang, and Mannskolmen. The map is overlaid with a grid of blue and cyan diagonal lines.</p>
<p>AKV_4 Ørjavika endret slik at den er i tråd med i tråd med konsesjon slik det er stedfestet i akvakulturregisteret og akvakultursøknad 2023.</p>	
<p>AKV_5 Gaustad endret slik at den er i tråd med konsesjon slik det er stedfestet i akvakulturregisteret</p> <p>Kartlag fra byggdrasil: akvakultur.</p>	
<p>AKV_6 Ramsvikneset endret slik at den er i tråd med konsesjon slik det er stedfestet i akvakulturregisteret</p>	
<p>AKV_1+9 Stolvika endret slik at den er i tråd med konsesjon slik det er stedfestet i akvakulturregisteret</p>	

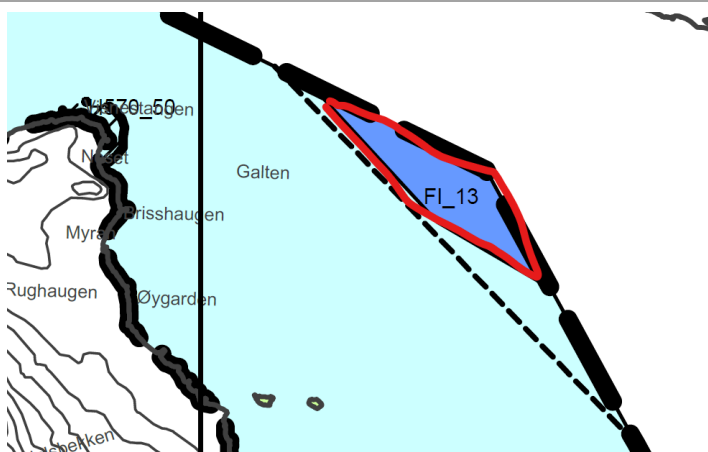
Området i rødt i bukta med Lillevik hytter, sørvest for AKV_5. Legges til i temakart for friluftsliv



Tatt vekk trekanten FI_12 – sone for fiske passiv reiskap, nordvest for AKV_3. (markert i rødt).



Fjernet FI_13 og gjort om til BSV slik at den er i tråd med faktisk bruk.



Satt inn H730 Kvitholmen fyrstasjon og Losstasjon på Teistklubben.

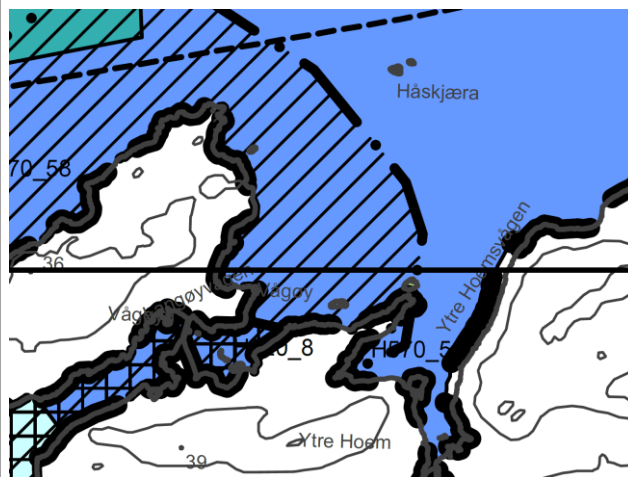
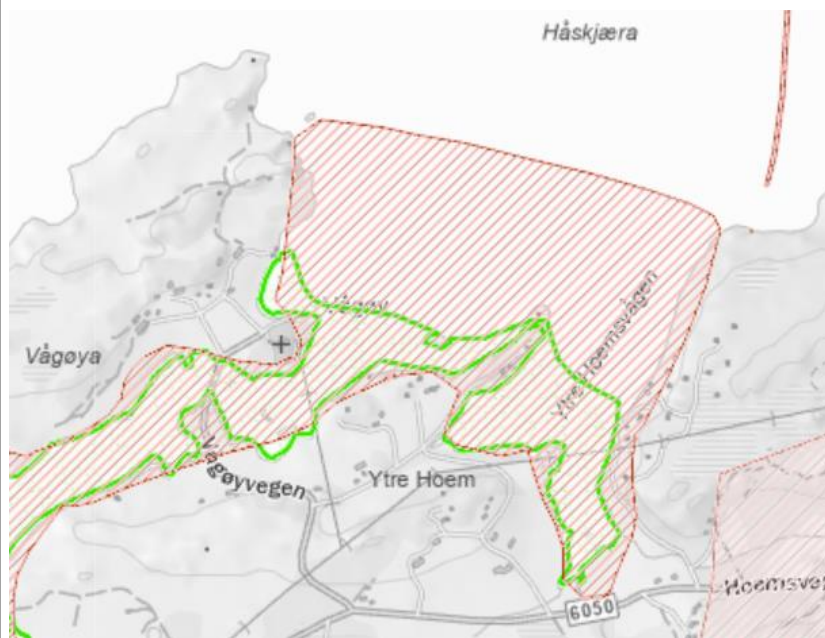


Samme avgrensning som H570 i samme ormåder.

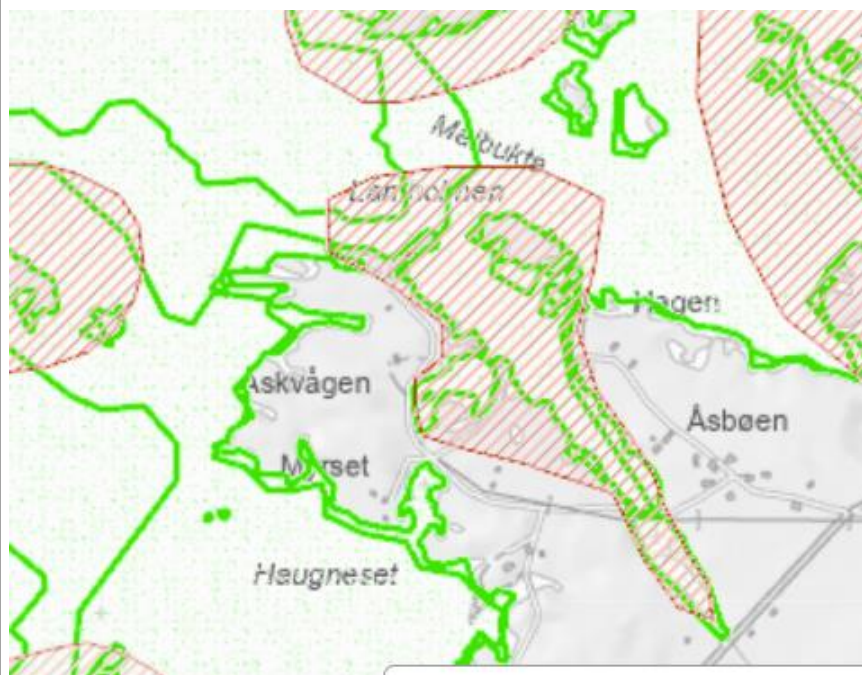
Satt inn H570 i Vågen i Bud innenfor moloen.

Ytre Hoemsvågen (FI_1) Lagt inn H560 på det oransje området (GISLINK - funksjonsområde for arter).

Trukket ut fiske fra den nye hensynssonen, blir BSV.

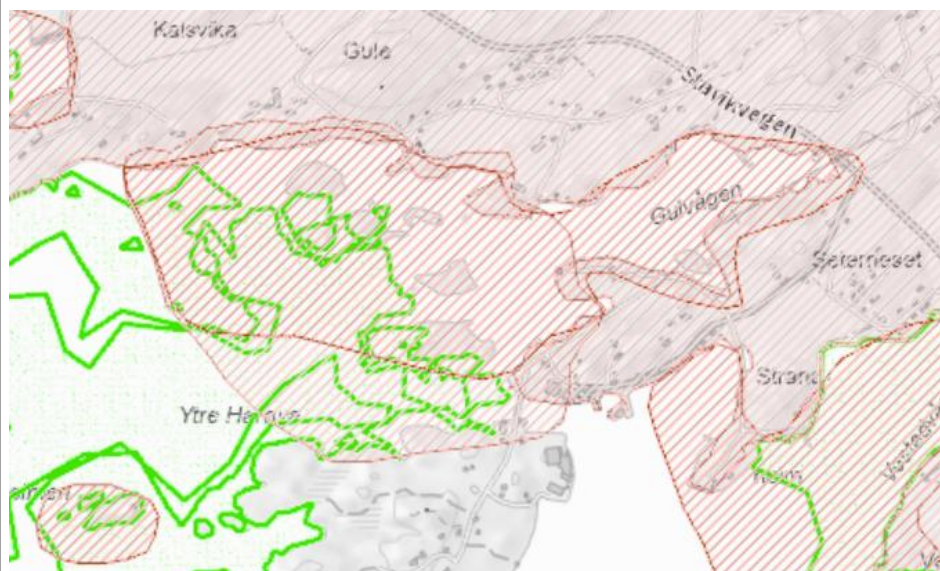


Lagt til H560 i
Askvågen i
Hustadvika

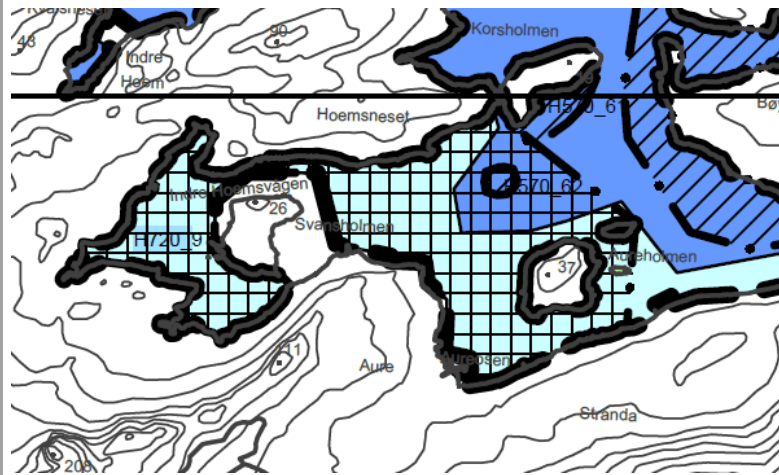


Lagt til H560 i
Gulvågen og
Vestadvågen
BSV13.

Avgrenses til
bukta, sundet inn
skal ikke ha
hensynssone.

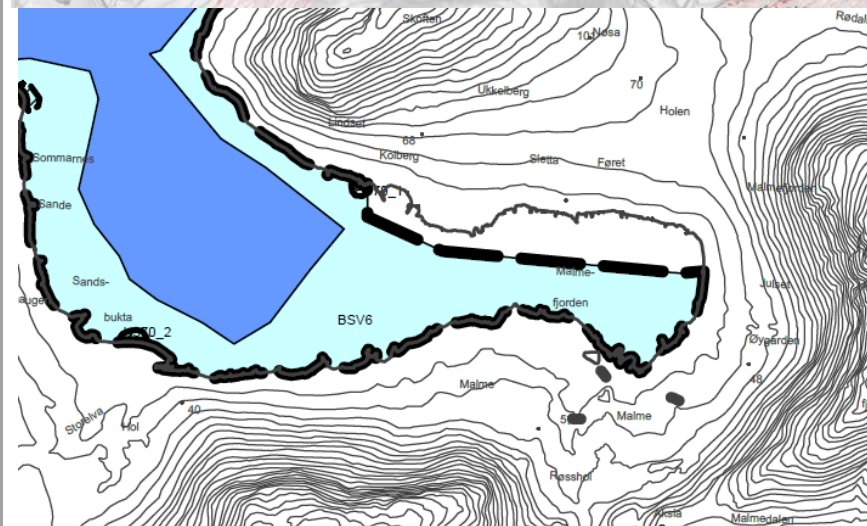
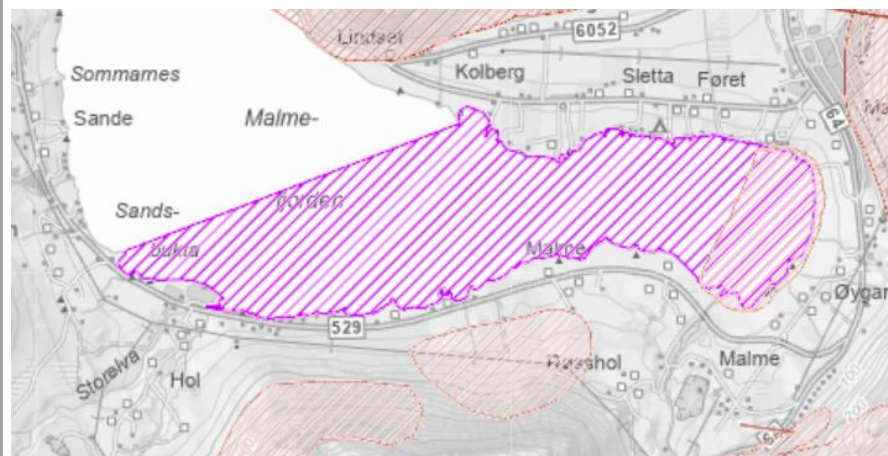


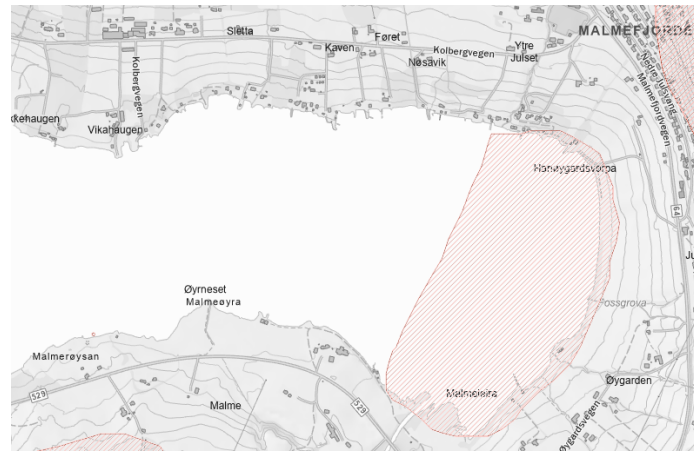
Aureosen -
Lagt inn
naturområde i
området som er
båndlagt (firkantet
skravur). Tatt ut
fiske fra
båndleggingssonen



Malmeleira (BSV6)
Trekke formål fiske
ut fra
munningsfrednings
sonen (lilla skravur
på figur).

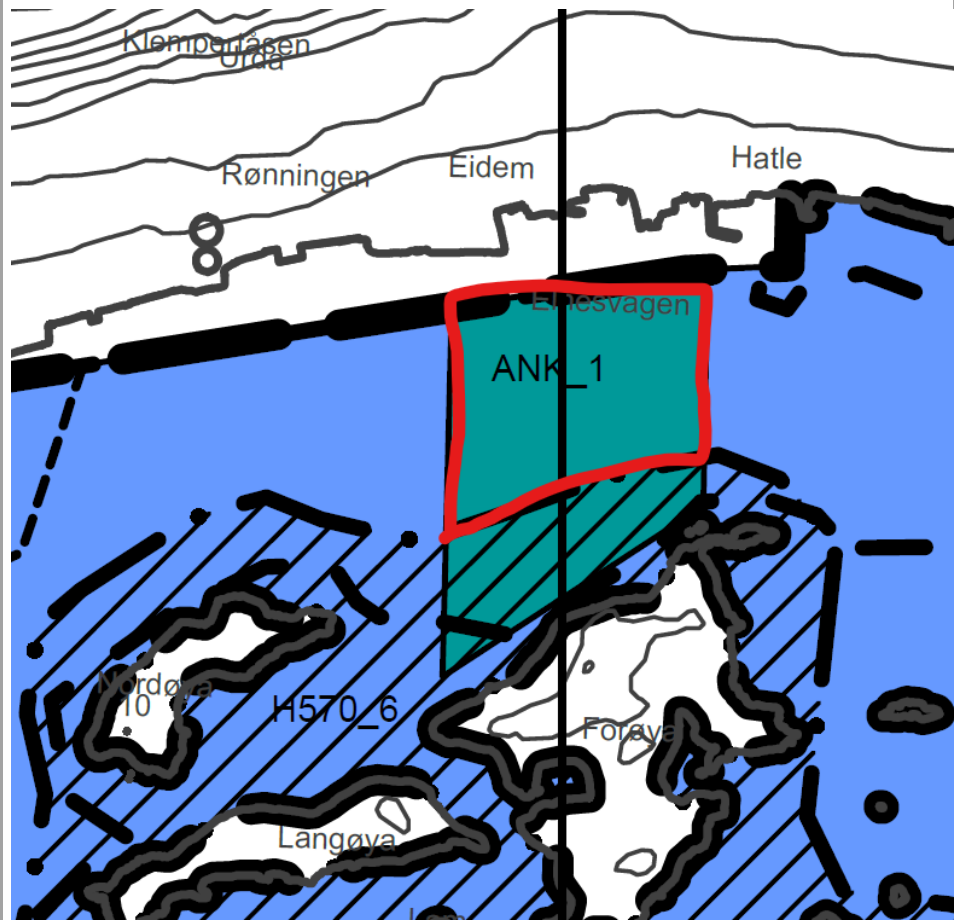
Legge til H560
innerst i
Malmeleira.





Førøya i Frænfjorden. Endre ANK_1 i plankart til å ikke omfatte hensynssonen.

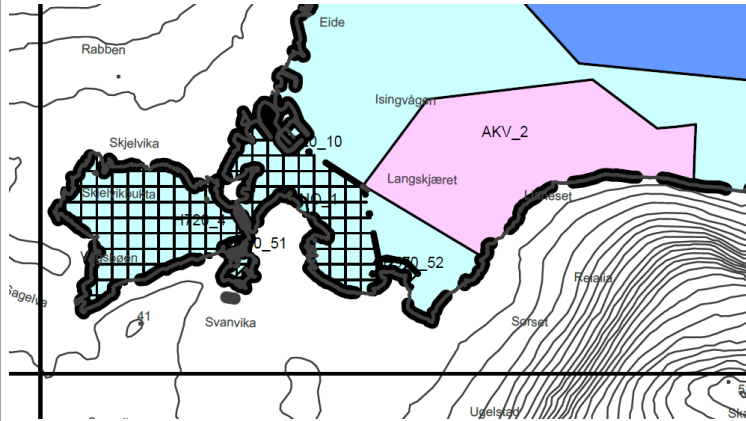
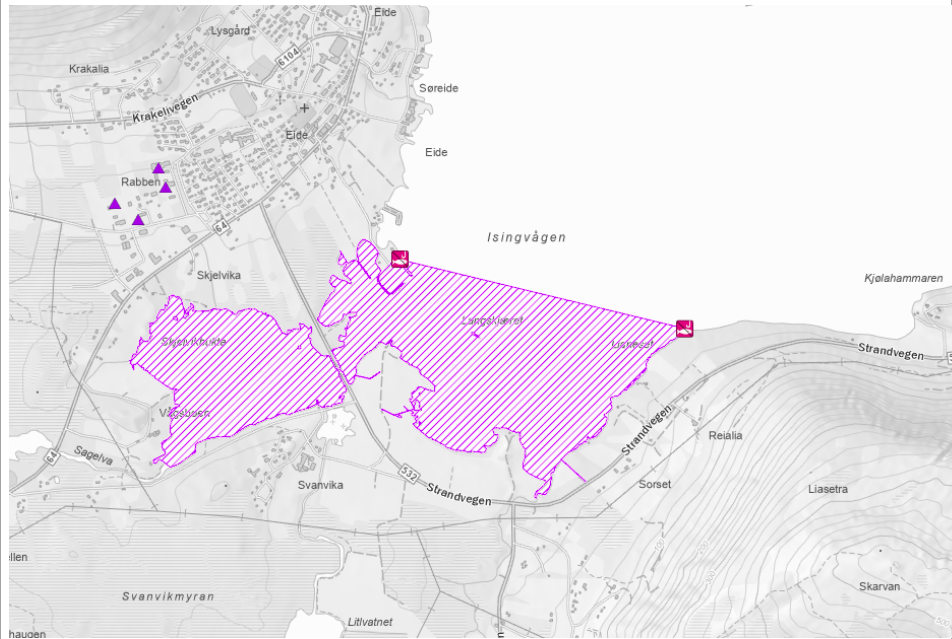
Ny avgrensning for ANK_1 markert i rødt.



<p>Fire holmar ved Skutholmen og holmar i Stolpeleia er vist i planen som LNF-område. Disse skal ha hensynssone H560</p>	
<p>Områda som kjem i konflikt med munningsfrednings soner er: FI_1, FI_2, FI_15, AKV_2. Trekke ut fiske fra disse sonene. Disse sonene skal ha BSV formål.</p>	
<p>Legge inn hensynssone H190 sikringssone forurenset grunn i Frænfjorden v/ dumpingsgrunn OMYA Hustadmarmor.</p>	

Einsetvågen

Trekke AKV_2 ut av munningsfredningssonen (lilla skravur).



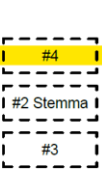
Lagt til trekruter for hjortevilt i plankartet

Utsnitt fra kartlag:



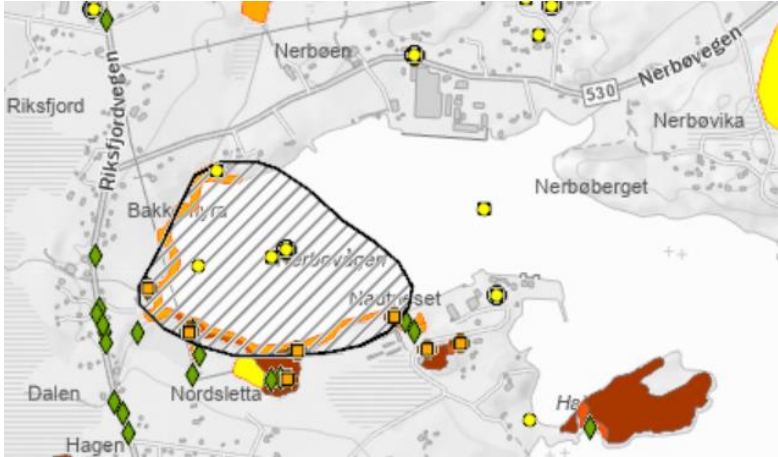
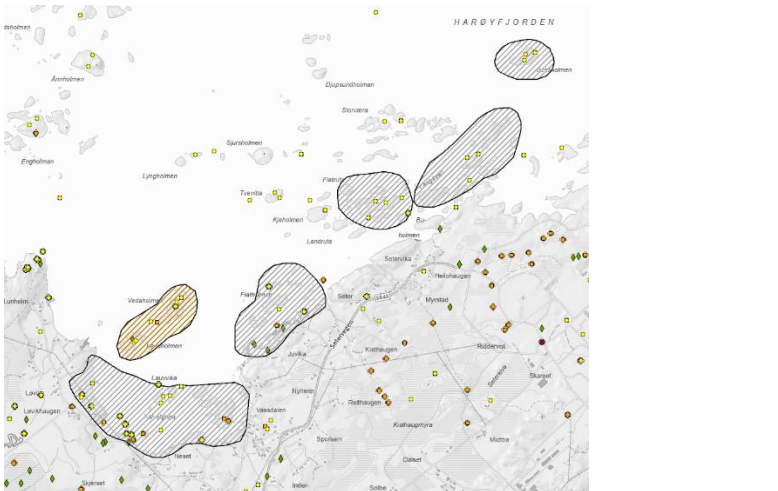
Føresegnområde #4 Harøysundet

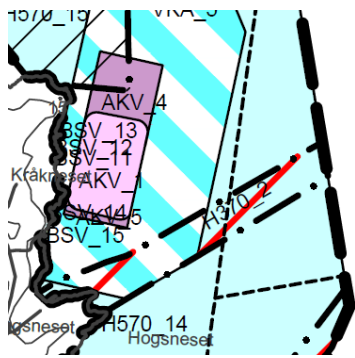
I dagens plankart:

<p>Endret tekst i tegnforklaring. Byttet ut «<i>krav om reguleringsplan</i>» med «<i>Utdjuping av seglingslei</i>»</p>	<p>Føresegnområder</p> <p>krav om reguleringsplan</p> <p>bruk og vern av vannflate, vannsøyle og bunn</p> <p>Deponi</p> <p>Linjesymbol</p>	 <p>#4</p> <p>#2 Stemma</p> <p>#3</p>
--	---	--

Vi har et eget temakart for friluftsliv i sjøareal. Hentet ut allerede kartlagte områder fra kartlag - Kun det som er satt som *svært viktige* områder. Tatt bort hensynssone for friluftsliv fra plankart.

AUKRA

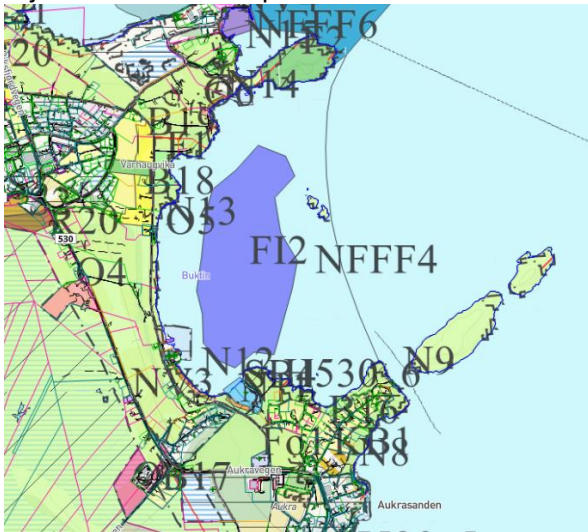
<p>Lagt til H560 i Riksfjordleira</p>	
<p>Løvika/Lauvvika Lagt inn hensynssone H560 i alle skravurene vist på figuren</p>	
<p>Tre områder på Gossen er gjort om til formål naturområde (NO):</p> <ul style="list-style-type: none">- Hjertvika- Smågevatnet- Rødabukta <p>Disse områdene er allerede fredet etter naturmangfoldsloven. Formål naturområde i tillegg til H720.</p>	
<p>Kråknes AKV_4. Området er endret i tråd med konsesjon slik det er stedfestet i akvakulturregisteret</p>	
<p>Kråknes. Trukket ut fortøyninger fra ledningen.</p>	



Fjernet Orta fra planen. Er del av landdelen.

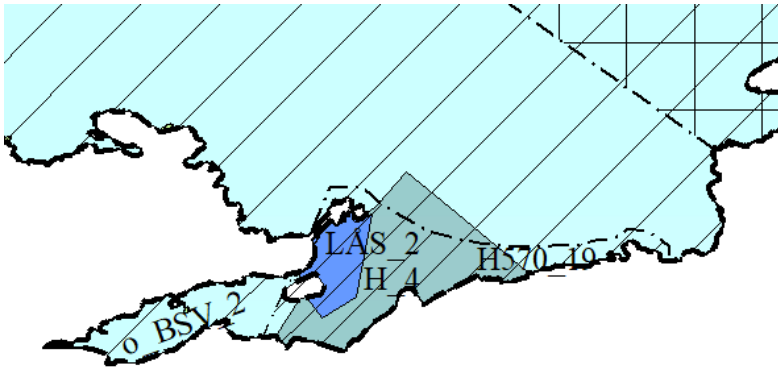
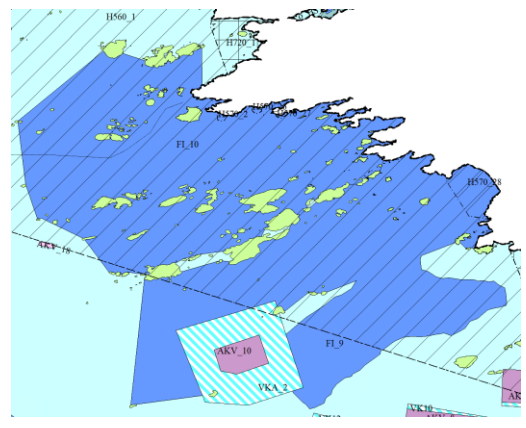
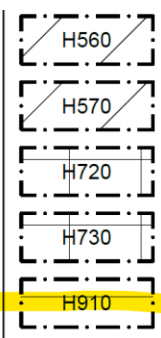
FI_3
Videreført fra kommuneplanens arealdel – gyteområde som FI, resten BSV

Gjeldende kommuneplanens arealdel

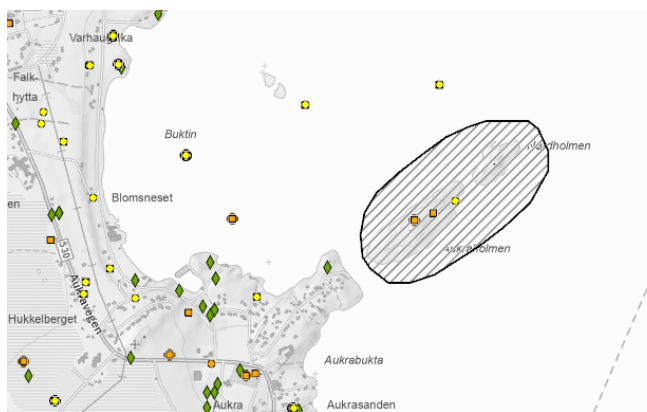


Gammelt sjøarealplankart.

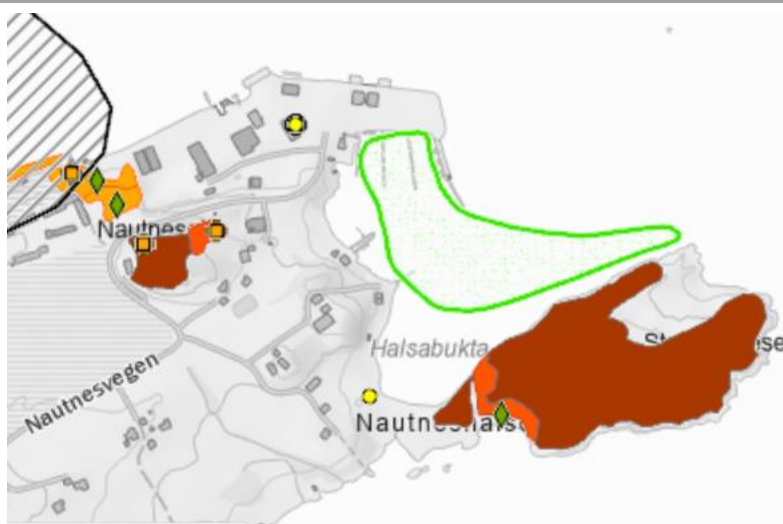


<p>Småge/Røssøya er et Statlig sikra friluftsområde – båndleggingssone fra kommuneplanens arealdel videreføres</p>	
<p>Røssøyvågen</p> <p>LÅS_2 Røssøyvågen tatt bort. Området som er LÅS_2 omgjort til å bli del av H_4 havn.</p>	
<p>FI_10 og 9 gjort om til et kombinert formål friluftsliv og fiske</p>	
<p>Vannledning og strømkabler – hovedledninger vises i kart med hensynssone H370</p>	
<p>H910 – bandleggingssone – gjeldende reguleringsplan skal fortsatt gjelde</p> <p>Denne finnes ikke i plankartet – tatt ut av tegnforklaring</p>	<p>Bevaring naturmiljø</p> <p>Bevaring kulturmiljø</p> <p>Bandlegging etter lov om naturvern</p> <p>Bandlegging etter lov om kulturminne</p> <p>Gjeldende reguleringsplan skal framleis gjelde</p> 

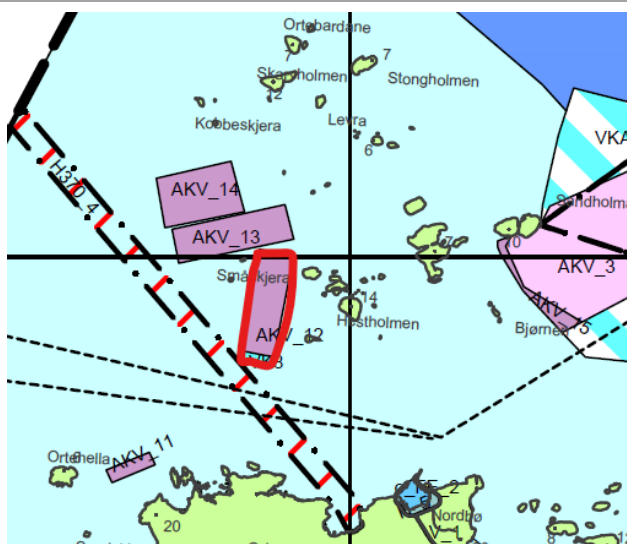
Lagt inn H560 på Aukraholmen og Nørdholmen.



Lagt inn H560 Halsabukta



Tatt ut AKV_12 fra kartet. Det er ikke nødvendig å endre navnene på de resterende akvakulturforekomstene



Nye vedtatte reguleringsplaner lagt inn.

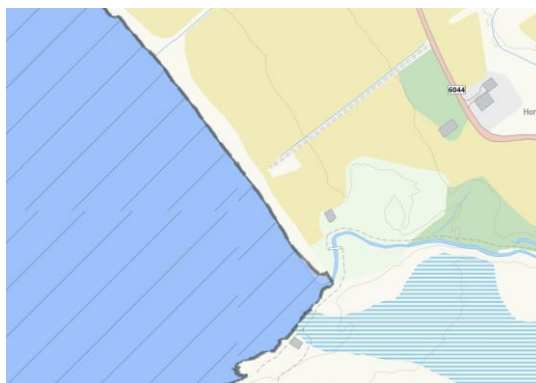
Alle vedtatte reguleringsplaner må ha hele planen utenfor planområde for sjøarealplan.

Horremsleira:
Sjøarealplan, nåværende kart

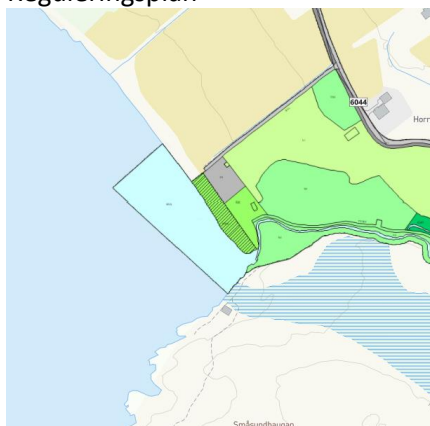
Horremsleira, 201110

Aspevika, 200717

Småge småbåthavn, endring 05,
202302

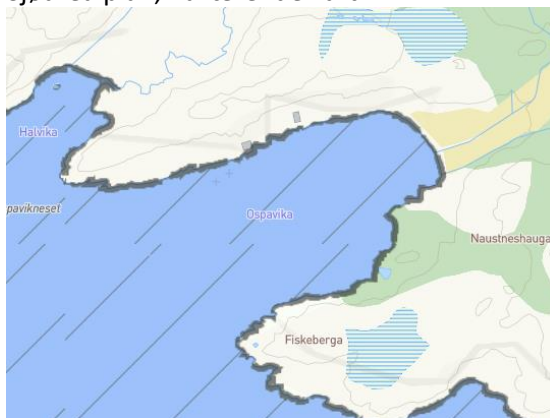


Reguleringsplan

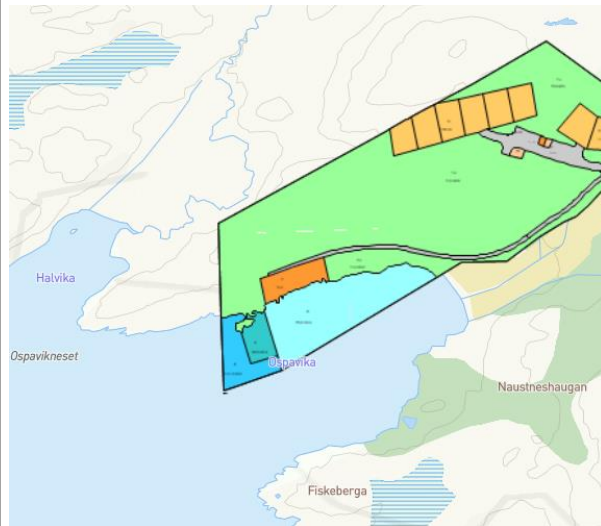


Aspevika:

Sjøarealplan, nåværende kart



Reguleringsplan



Småge småbåthavn:
Sjørealplan, nåværende kart



Reguleringsplan

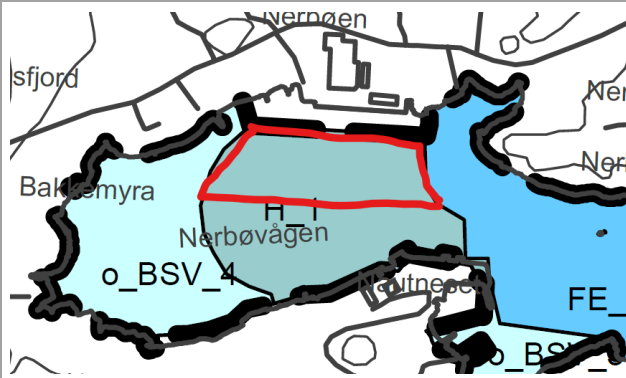


Legge til trekkruer for hjortevilt

Utsnitt fra kartlag:

<p>Navn i plankart på #1 Gossa sørvest endret fra H560-1 til H560-6.</p> <p>Finnes to H560_1 i plankartet.</p>	
<p>AKV_3 Sandholmene strekker seg inn i hvit sektor fra Klepskjær fyr. AKV_3 snevret inn til å grense 20 meter fra sektorlinjen. AVK_3 skal dermed ikke være inni sektoren.</p>	<p>Figur fra Kystverket</p>
<p>BSV-belte langs land – mellom FI_9 + FI_10 (blir nå FI/FRI) og land.</p> <p>Mellom Teistholmen og Småsundet er BSV belte fra land og 20 meter ut.</p>	

Sikringsone H190 forurenset grunn i Nerbøvågen.



Vi har et eget temakart for friluftsliv i sjøareal. Hentet ut allerede kartlagte områder fra kartlag - Kun det som er satt som *svært viktige* områder.