



Det tas forbehold om riktigheten eller fullstendigheten av opplysningene i dette dokumentet. Det kan ikke rettes krav som følge av at disse opplysningene benyttes som grunnlag for beslutninger.

Tegnforklaring



Matrikkelkart

-  Grunneiendom
-  Hjelpelinje veg
-  Hjelpelinje vannkart
-  Grense <= 10 cm
-  Grense <= 30 cm
-  Grense < 200 cm
-  Grense < 500 cm
-  Grense >= 500 cm

Matrikkel Tiltak (Avgjørelser i enkeltsaker)

-  Godkj. Nybygg
-  Godkj. Bygningsendring

TraktorvegSti

-  Traktor/Kjerreveg midt
-  Sti

VEG

-  Annet vegareal
-  Avgrensning mot annet vegareal
-  Gang/Sykkelveg
-  Autovern
-  Vegskulderkant
-  Vegbom
-  Veg

Matrikkel Bygning

-  Bygning, Boligbygg
-  Bygning, Boligbygg
-  Bygning, Boligbygg
-  Bygning, Fritidsbygg
-  Bygning, Fritidsbygg
-  Bygning, Andre bygg
-  Bygning, Andre bygg
-  Bygning, Andre bygg
-  Bygning, Andre bygg
-  Bygning, Andre bygg
-  Bygning, Tatt i bruk (i GAB)
-  Bygning, uten Bygningspunkt
-  Bygningsavgrensning av tiltak

Bygninger

-  Bygningsdelelinje
-  Taksprang Bunn
-  Takriss
-  Takoverbygg
-  Takoverbygg kant
-  Trapp inntil bygg, kant
-  Veranda
-  Bygningslinje
-  Taksprang
-  Mønelinje
-  Låvebru

Bygningsmessige anlegg

-  Annet gjerde
-  Grunnriss/Hjelpelinje
-  Flaggstang
-  Flytebrygge
-  Flytebrygge kant
-  Molo
-  Molo kant
-  Idrettsanlegg
-  Kai/Brygge
-  Kai/Brygge kant
-  Frittstående mur
-  Lodrett forstøtningsmur
-  Slipp/Krangang
-  Steingjerde
-  Vegg frittstående