



Nesavegen

Dato: 20.06.2024

Målestokk: 1:5000


































































Koordinatsystem: UTM 32N



© 2024 Norkart AS/Geovekst og kommunene/NASA, Meti © Mapbox © OpenStreetMap

Det tas forbehold om riktigheten eller fullstendigheten av opplysningene i dette dokumentet. Det kan ikke rettes krav som følge av at disse opplysningene benyttes som grunnlag for beslutninger.

Tegnforklaring

| | | | |
|---|---|---|----------------|
| Matrikkelkart |  | Slipp/Krangang | |
|  | Grunneiendom |  | Steingjerde |
|  | Hjelpelinje veg |  | Bru |
|  | Hjelpelinje vannkart |  | Bruavgrensning |
|  | Grense <= 10 cm | | |
|  | Grense <= 30 cm | | |
|  | Grense < 200 cm | | |
|  | Grense < 500 cm | | |
|  | Grense >= 500 cm | | |
| Matrikkel Tiltak (Avgjørelser i enkeltsaker) | | | |
|  | Godkj. Nybygg | | |
|  | Godkj. Bygningsendring | | |
|  | Andre Tiltak - flate | | |
| TraktorvegSti | | | |
|  | Sti | | |
| VEG | | | |
|  | Veg bru | | |
|  | Annet vegareal | | |
|  | Avgrensning mot annet vegareal | | |
|  | Autovern på bro | | |
|  | Vegdekke kant på bro | | |
|  | Autovern | | |
|  | Vegskulderkant | | |
|  | Veg | | |
| Matrikkel Bygning | | | |
|  | Bygning, Boligbygg | | |
|  | Bygning, Boligbygg | | |
|  | Bygning, Boligbygg | | |
|  | Bygning, Boligbygg | | |
|  | Bygning, Fritidsbygg | | |
|  | Bygning, Fritidsbygg | | |
|  | Bygning, Andre bygg | | |
|  | Bygning, Andre bygg | | |
|  | Bygning, Andre bygg | | |
|  | Bygning, Andre bygg | | |
|  | Bygning, Andre bygg | | |
|  | Bygning, Igangsettingstill. | | |
|  | Bygning, Ferdigattest | | |
|  | Bygning, Tatt i bruk (i GAB) | | |
|  | Bygning, Godkj. revet el. brent | | |
|  | Bygning, uten Bygningspunkt | | |
|  | Bygningsavgrensning av tiltak | | |
| Bygninger | | | |
|  | Bygningsdelelinje | | |
|  | Taksprang Bunn | | |
|  | Takriss | | |
|  | Trapp inntil bygg, kant | | |
|  | Veranda | | |
|  | Bygningslinje | | |
|  | Taksprang | | |
|  | Mønelinje | | |
|  | Låvebru | | |
|  | Bygningsbru | | |
| Bygningsmessige anlegg | | | |
|  | Annet gjerde | | |
|  | Grunnriss/Hjelpelinje | | |
|  | Flaggstang | | |
|  | Flytebrygge | | |
|  | Flytebrygge kant | | |
|  | Molo | | |
|  | Molo kant | | |
|  | Frittstående trapp | | |
|  | Frittstående trapp kant | | |
|  | Kai/Brygge | | |
|  | Kai/Brygge kant | | |
|  | Frittstående mur | | |
|  | Lodrett forstøtningsmur | | |
|  | Oppdrettsmerder | | |