



Bergsetvegen

Dato: 20.06.2024

Målestokk: 1:5000



































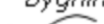




























Koordinatsystem: UTM 32N



© 2024 Norkart AS/Geovekst og kommunene/NASA, Meti © Mapbox © OpenStreetMap

Det tas forbehold om riktigheten eller fullstendigheten av opplysningene i dette dokumentet. Det kan ikke rettes krav som følge av at disse opplysningene benyttes som grunnlag for beslutninger.

Tegnforklaring

| | |
|--|--|
| Matrikkelkart |  Bru |
|  Grunneiendom |  Bruavgrensning |
|  Hjelpelinje veg | |
|  Hjelpelinje vannkart | |
|  Grense ≤ 10 cm | |
|  Grense ≤ 30 cm | |
|  Grense < 200 cm | |
|  Grense < 500 cm | |
|  Grense ≥ 500 cm | |
| Matrikkel Tiltak (Avgjørelser i enkeltsaker) | |
|  Godkj. Nybygg | |
|  Godkj. Bygningsendring | |
|  SamferdselTiltak - flate | |
| TraktorvegSti | |
|  Traktor/Kjerrevveg midt | |
|  Sti | |
| VEG | |
|  Annet vegareal | |
|  Avgrensning mot annet vegareal | |
|  Gang/Sykkelveg | |
|  Parkeringsområde | |
|  Autovern på bro | |
|  Autovern | |
|  Vegskulderkart | |
|  Veg | |
| Matrikkel Bygning | |
|  Bygning, Boligbygg | |
|  Bygning, Boligbygg | |
|  Bygning, Fritidsbygg | |
|  Bygning, Fritidsbygg | |
|  Bygning, Andre bygg | |
|  Bygning, Andre bygg | |
|  Bygning, Andre bygg | |
|  Bygning, Andre bygg | |
|  Bygning, Andre bygg | |
|  Bygning, Andre bygg | |
|  Bygning, Tatt i bruk (i GAB) | |
|  Bygning, uten Bygningspunkt | |
| Bygninger | |
|  Taksprang Bunn | |
|  Takriss | |
|  Takoverbygg | |
|  Takoverbygg kant | |
|  Trapp inntil bygg, kant | |
|  Veranda | |
|  Bygningslinje | |
|  Taksprang | |
|  Mønelinje | |
|  Låvebru | |
| Bygningsmessige anlegg | |
|  Annet gjerde | |
|  Grunnriss/Hjelpelinje | |
|  P Flaggstang | |
|  Flytebrygge | |
|  Flytebrygge kant | |
|  Molo | |
|  Molo kant | |
|  Frittstående trapp | |
|  Frittstående trapp kant | |
|  Fundament | |
|  Fundament kant | |
|  Kai/Brygge | |
|  Kai/Brygge kant | |
|  Frittstående mur | |
|  Lodrett forstøtningsmur | |
|  Steingjerde | |
|  Tårn kant | |
|  Vegg frittstående | |