



Jendemshagen II

Jendem Gnr. 34 Bnr. 4 og 28 i Fræna kommune

Aaron Johnston



Møre og Romsdal
fylkeskommune

Innhold

Forord	4
1. Sammendrag	6
2. Bakgrunn og formål med undersøkelsen	7
2.1 Tiltaket	7
2.2 Tidligere funn fra nærområdet	8
3. Området	12
4. Strategi og metode	15
4.1 Visuell overflateregistrering	15
4.2 Maskinell sjakting	15
4.3 Manuell prøvestikking	15
4.4 Metallsøk	15
5. Undersøkelsen	16
5.1 Synlige strukturer	16
5.2 Sjakter	17
5.3 Prøvestikk	24
5.4 Metallsøk	27
5.5 Dokumentasjon	27
6. Resultat og konklusjon	28
7. Litteraturliste	29
8. Vedlegg	30

Figurliste

Figur 1: Kronologiske perioder	5
Figur 2: Plankart	7
Figur 3: Bilde som beskriver tiltaket og området, tatt mot øst	8
Figur 4: Kart hentet fra Riksantikvarens kulturminnedatabase Askeladden	9
Figur 5: Arkeologiske løsfunn, kart hentet fra GisLink - karttjeneste	10
Figur 6: SEFRAK Kart hentet fra Gis Link – karttjeneste	11
Figur 7: SEFRAK-registeret ID 1548-0006-028. Tatt mod øst.	11
Figur 8: SEFRAK-registeret ID 15480006022. Tatt mod øst.	11
Figur 9: Oversiktskart	12
Figur 10: Flyfoto over planområdet.	12
Figur 11: Oversikt over planområdet. De nye tomtene er inntegnet på dette høydedraget, tatt mot øst.	13
Figur 12: Storelva på sør grensen av planområdet, tatt mot nord.	13
Figur 13: Strandlinjekurve for Jendem i Fræna kommune etter skjema utarbeidet av David N. Simpson, mars 2001 (jfr. Svendsen & Mangerud 1987, Bondevik, Svendsen og Mangerud 1998)	14
Figur 14: Maskin brukes til undersøkinga	16
Figur 15: Kart over alle sjaktene, med nummer	17
Figur 16: Flyfoto over alle sjaktene.	17

Figur 17: Dimensjoner over alle sjaktene.	18
Figur 18: Foto over alle sjakter 12 - 23. Sett Mot Ø.	21
Figur 19: Foto over alle sjakter 4 - 11. Sett Mot NØ.	21
Figur 20: Foto over alle sjakter 28 - 35. Sett Mot SV.	22
Figur 21: Foto over alle sjakter 24 - 27. Sett Mot SV.	22
Figur 22: Sjakt 24. Sett Mot SØ.	23
Figur 23: Sjakt 24, profil. Sett Mot SV.	23
Figur 24: Kart over alle prøvestikkene, med nummer.	24
Figur 25: Flyfoto over alle prøvestikkene.	25
Figur 26: Dimensjoner over alle (AJ) prøvestikkene.	25
Figur 27: Prøvestikk AJ1. Tatt mod sørvest.	26
Figur 28: Prøvestikk AJ4. Tatt mod sørvest.	26
Figur 29: Flint avslag fra prøvestikk AJ1.	26
Figur 30: Flint avslag fra prøvestikk AJ4.	26
Figur 31: Foto over metallsøk av Espen Fjeldheim. Sett Mot NØ.	27

Forord

Et *kulturminne* er et spor etter menneskelig liv og virke i vårt fysiske miljø, for eksempel en bygning, en vei, et gravminne, en steinalderboplass, ei kokegrop eller et jernvinneanlegg. Det kan også være steder det knytter seg historiske hendelser, tro eller tradisjoner til. Kulturminnene representerer både uerstattelige kilder til kunnskap om fortidige samfunn, og en ressurs for opplevelse og bruk – i dag og i fremtiden.

Kulturminner fra forhistorisk tid og middelalder (eldre enn 1537) er *automatisk fredet* i kraft av sin høye alder, jfr. Kulturminneloven § 4. Fra tida før skriftlige kilder, er de materielle levningene de eneste kildene til å forstå menneskene og det samfunnet de levde i.

Kulturminner fra nyere tid (yngre enn 1536) kan også ha høy verdi. Særlig verdifulle kulturminner kan bli *vedtaksfredet*, jfr. Kulturminneloven §§ 15 og 19. Alle typer kulturminner og kulturmiljø kan dessuten bli vernet som hensynssoner, jfr. Plan og bygningsloven § 11-8.

HOVEDPERIODE	UNDERPERIODER	14C-ÅR (før nåtid)	KALENDERÅR
Eldre steinalder	Tidligmesolitikum	10020 – 8900 b.p.	9500 – 8000 f.Kr.
	Mellommesolitikum	8900 – 7690 b.p.	8000 – 6500 f.Kr.
	Senmesolitikum	7690 – 5230 b.p.	6500 – 4000 f.Kr.
Yngre steinalder	Tidligneolitikum	5230 – 4700 b.p.	4000 – 3300 f.Kr.
	Mellomneolitikum A	4700 – 4100 b.p.	3300 – 2600 f.Kr.
	Mellomneolitikum B	4100 – 3800 b.p.	2600 – 2300 f.Kr.
	Senneolitikum	3800 – 3500 b.p.	2300 – 1800 f.Kr.
Bronsealder	Eldre bronsealder	3500 – 2900 b.p.	1800 – 1100 f.Kr.
	Yngre bronsealder	2900 – 2440 b.p.	1100 – 500 f.Kr.
Eldre jernalder	Førromersk jernalder	2440 – 2010 b.p.	500 f.Kr. – 0
	Eldre romertid	2010 – 1840 b.p.	0 – 200 e.Kr.
	Yngre romertid	1840 – 1680 b.p.	200 – 400 e.Kr.
	Folkevandringstid	1680 – 1500 b.p.	400 – 570 e.Kr.
Yngre jernalder	Merovingertid	1500 – 1210 b.p.	570 – 780 e.Kr.
	Vikingtid	1210 – 1000 b.p.	780 – 1030 e.Kr.
Middelalder	Middelalder		1030 – 1536 e.Kr.
Nyere tid	Nyere tid		1537 e.Kr. –

Figur 1: Kronologiske perioder.

Da kun et fåtall av alle kulturminner er kjent, er kulturminneforvaltninga avhengig av arkeologiske registreringer for å kunne uttale seg til plan- og byggesaker, jf. Kulturminneloven §§ 8 og 9. Ved eventuelle funn av automatisk freda kulturminner, kan søker enten forsøke å tilpasse planene slik at disse ikke kommer i konflikt med tiltaket, eller søke om dispensasjon fra lovverket. Ved et eventuelt dispensasjonsvedtak kan det bli stilt vilkår om arkeologisk utgravning før iverksetting av tiltaket, for slik å sikre at kunnskapen ikke går tapt for fremtidige generasjoner.

1. Sammendrag

Denne arkeologiske undersøkelsen ble foretatt på Jendemshagen på Jendem, (gbnr. 34/28 og 34/4) i Fræna kommune, i forbindelse med regulering av deler av området til boligbebyggelse.

Feltarbeidet ble utført av Aaron Johnston (feltleder) og Torill Einara Nerbøvik i perioden 27.6 – 28.6, 2.7, 9.7 – 13.7 og rapporten ble ferdigstilt 21.08.18. Totalt ble det brukt 14 dagsverk på saken.

Av metoder ble det benyttet visuell overflateregistrering, metalsøk, maskinell sjakting og manuell prøvestikking.

Det ble ikke gjort funn av automatisk freda kulturminner.

Av nyere tids kulturminner hvilken ble det dokumentert er tre hus byggverk fra nyere tid for dyr/lager er oppført allerede på SEFRAK-registeret.

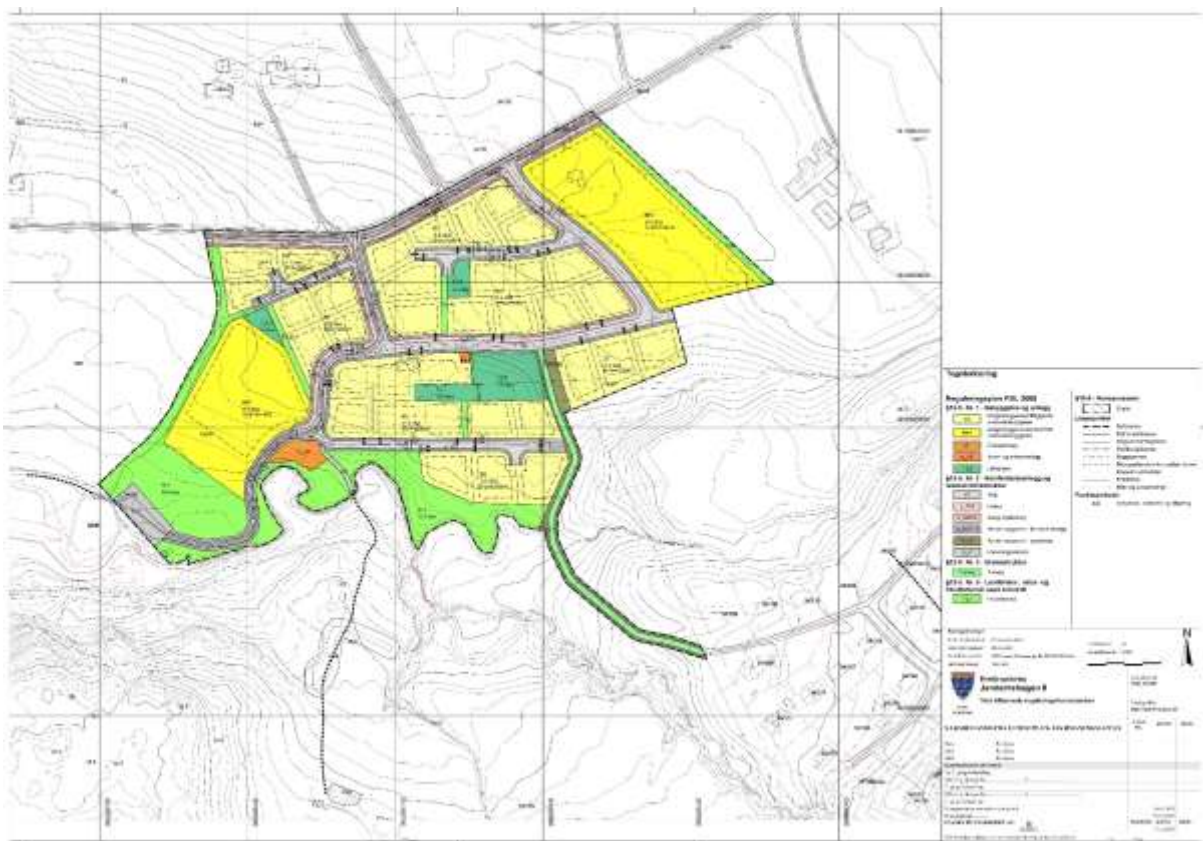
2. Bakgrunn og formål med undersøkelsen

Bakgrunnen for denne arkeologiske registreringa er reguleringsarbeid for tilretteleggelse av boligtomter, lekeplass, parkeringsplass, veier og tilknyttet infrastruktur på Jendemshagen, (gbnr 34/28 og gbnr 34/4).

Formålet med registreringa var å undersøke forholdet mellom planarbeidet og eventuelle automatisk freda kulturminne, jf § 9 i kulturminneloven av 9. juni 1978.

2.1 Tiltaket

Dale Malo Prosjekt AS, planlegger å bygge en ny boligfelt med fin utsikt til Jendembukta og Gossen. Mer konsentrert bolig vil bli plassert i det sentrale området sammen med nye veier og parkeringsplass. Hele planområdet måler ca. 65 daa (Figur 2).



Figur 2: Plankart.

Før tiltaket kunne godkjennes ble det stilt krav om arkeologisk registrering, område ble vurdert til å ha potensiale for funn av automatisk freda kulturminner, basert på beliggenhet i landskapet og tidligere arkeologiske undersøkelser i nærområdet. Området ved siden av strandlinjen forelå det potensialer for eldre nausttuffer, samt potensialer for steinalder lokaliteter på det flate området hvor tomtene er planlagt (Figur 3).



Figur 3: Bilde som beskriver tiltaket og området, tatt mot øst.

2.2 Tidligere funn fra nærområdet

Den eldste historiske kilden som nevner Jendem finnes i samlingen Diplomatarium Norvegicum (jf. Rygh, 1908: 294). I Bind IX (s. 125) finner man Jendem nevnt under navnet Iondeimum i et brev datert tilbake til 1336, mens i Bind X (s. 804) finner man gårdsnavnet skrevet som Jendim i et brev datert til ca. 1550 (<http://www.dokpro.uio.no>).

Jendem er også nevnt i Norske Regnskaber og Jordebøger fra det 16de Aarhundrede (1514 – 1520), da under navnet Iondym. I historisk tid er den også nevnt flere ganger på 16- og 1700 tallet.

I følge Riksantikvarens kulturminnedatabase, er det ikke tidligere registrert automatisk fredete kulturminner innenfor planområdet. En oversikt over fredete kulturminner er å finne på www.kulturminnesok.no, eller som wms-tjeneste i andre nettportaler (f.eks. www.gislink.no)

Fræna kommune er kjent for rike funn fra tidligst i steinalder og frem til slutten av forhistorisk tid. Det finnes ikke informasjon om tidligere funn fra gården på Jendem gbnr 34/28.

Da det allerede er kjente kulturminner utenfor planområdet: Sjøhaugen gravrøys Nr 8458, Gjendembukta Gravfelt Nr 47854 datert til Bronsealder - jernalder og Jendem Bosetningsaktivitetsområde Nr 144910, datert til Steinalder (Figur 4).



Figur 4: Kart hentet fra Riksantikvarens kulturminnedatabase Askeladden.

En oversikt over gjenstander som er innlevert til museum er tilgjengelig på www.unimus.no/arkeologi. En del av disse er også kartfestet og fotografert. Følgende løsfunn er registrert på gården Jendem (Figur 5).

Artefact: Dolk

MuseumNo: T12714

Material: flint

Kommune: Fræna

Stedsnavn: Jendemsjøen (GJENDEMSJØEN (JENDEMSJØEN))

Periode: senneolitikum/bronsealder

Form: r. 63

Artefact: flintavfald

MuseumNo: T12467

Material: flint

Kommune: Fræna

Stedsnavn: Jendem (GJENDEM (JENDEM))

Periode: steinalder

Artefact: slipesten

MuseumNo: T12119

Material: kvarts

Kommune: Fræna

Stedsnavn: Jendem (GJENDEM (JENDEM))

Periode: senmesolitikum/yngre steinalder

Form: flat, bryneformet

Artefact: flintspaaner
MuseumNo: T12119
Material: flint
Kommune: Fræna
Stedsnavn: Jendem (GJENDEM (JENDEM))
Periode: senmesolitikum/yngre steinalder
Form: retoucher i kanterne

Artefact: flintavfald
MuseumNo: T12119
Material: flint
Kommune: Fræna
Stedsnavn: Jendem (GJENDEM (JENDEM))
Periode: senmesolitikum/yngre steinalder



Figur 5: Arkeologiske løsfunn, kart hentet fra GisLink - karttjeneste

En oversikt over en del verneverdige bygninger og andre byggverk fra nyere tid er å finne i det såkalte SEFRAK-registeret. Dette er tilgjengelig som wms-tjeneste, blant annet på www.gislink.no. Innenfor planområdet er det tre hus byggverk fra nyere tid for dyr/lager er oppført allerede på SEFRAK-registeret (Figur 6 - 8).

Følgende tre SEFRAK-objekter er registrert innenfor planområdet:
ID 15480006022 (gul), 1548-0006-023 (grå), 1548-0006-028 (rød).



Figur 6: SEFRAK Kart hentet fra Gis Link – karttjeneste



Figur 7: SEFRAK-registeret ID 1548-0006-028. Tatt mod øst.



Figur 8: SEFRAK-registeret ID 15480006022. Tatt mod øst.

3. Området

Planområdet ligger på Jendemshagen, (gbnr. 34/28, 34/4) i Fræna kommune. Området omfatter et lite vik på Jendembukta. Mot øst ligger Jendemsfjellet med fin utsyn over til Gossen mot vest (Figur 9 og 10).



Figur 9: Oversiktskart



Figur 10: Flyfoto over planområdet.

Terrenget er relativt flatt, skrånende nedover mot vest, og dekker et høydespenn fra 0 – 27 moh (Figur 11). Innenfor planområdet er det flekkvis skogvokst i øst, og vegetasjonen består hovedsakelig av gress ellers, med Storelva markerer grensen mot sør (Figur 12).



Figur 11: Oversikt over planområdet. De nye tomtene er inntegnet på dette høydedraget, tatt mot øst.

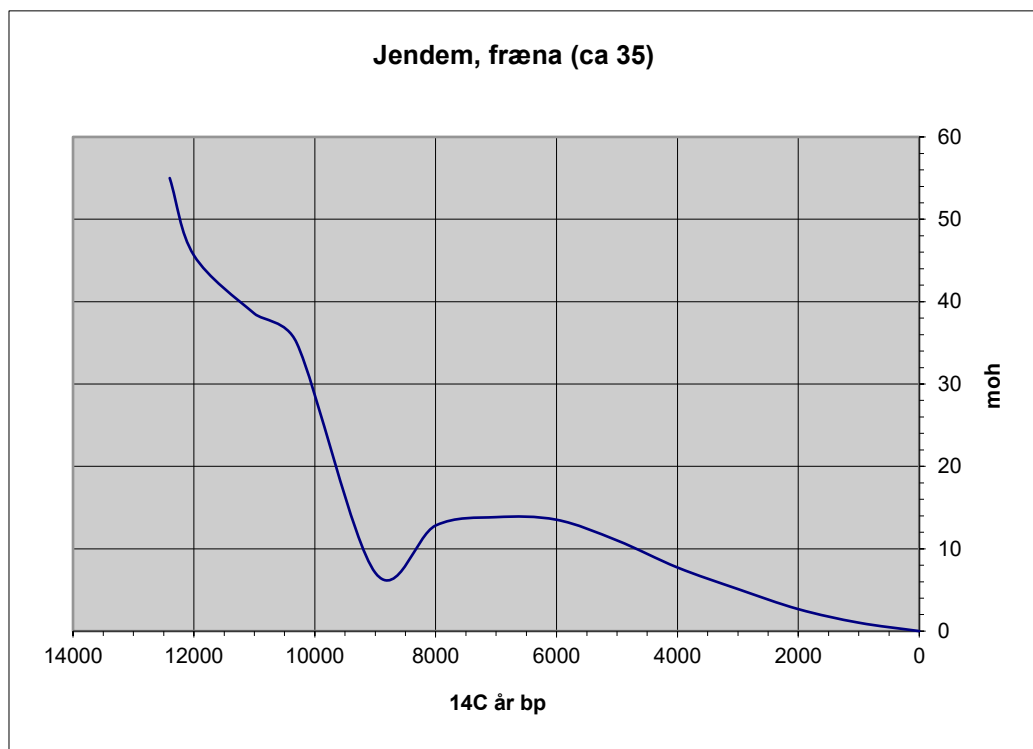


Figur 12: Storelva på sør grensen av planområdet, tatt mot nord.

Som følge av havstigning (transgresjon) og landheving (regresjon) har havnivået endret seg gjennom hele forhistorien. Da isen begynte å smelte etter siste istid steg havet relativt raskt, men samtidig begynte også landet å heve seg på grunn av mindre trykk fra isen. Resultatet ble en påfølgende regresjon. I Møre og Romsdal ligger de førhistoriske strandlinjene derfor generelt høyere enn dagens havnivå, men utviklingen er forskjellig fra område til område.

David Simpson ved Bergen museum har utarbeidet et program som gjør det mulig å skrive ut lokale strandforskyvingsdiagram. Kurvene er basert på arbeid av Stein Bondevik, John Inge Svendsen og Jan Mangerud fra 1998. Om en forutsetter at fangstfolk i steinalderen bosatte seg nær sjøen, kan lokale strandlinjekurver både benyttes til å vurdere funnpotensial i et område og til å datere eventuelle funn.

Som strandlinjekurven antyder (figur 13), er det mest potensial for strandbundet steinalder bosetning innenfor intervallet 12 – 16 moh.



Figur 13: Strandlinjekurve for Jendem i Fræna kommune etter skjema utarbeidet av David N. Simpson, mars 2001 (jfr. Svendsen & Mangerud 1987, Bondevik, Svendsen og Mangerud 1998).

4. Strategi og metode

Strategi og metode for den arkeologiske registreringen ble valgt med hensyn til terreng, høyde over havet, topografi, arealbruk, jordsmonn og vegetasjon i området. Primært ble prøvestikkingen konsentrert til flaten på høyden som berøres av tomtene. Maskinell sjakting dekket mesteparten av planområdet.

4.1 Visuell overflateregistrering

Metoden innebærer at markoverflaten blir registrert for å påvise funn av tufter, gravminner, dyrkingsspor o.s.v. Grunnen blir sondert ved hjelp av sonderingsbor, en ca. 1 meter lang metallstang der det er frest ut et spor som gjør det mulig å ta ut en profil av grunnen der en stikker. Ved mulige funn blir det gjerne åpnet en sjakt eller et prøvestikk for å påvise ildsteder, gulvnivå, dyrkingsslag eller lignende, avgrense kulturminnene, og eventuelt ta ut kullprøver for datering.

4.2 Maskinell sjakting

Metoden innebærer at en benytter gravemaskin med flatt graveskjær/pusseskjær til forsiktig å skrape av det øverste matjordslaget. Spor etter blant annet ildsteder og stolpehull etter hus kan være synlige i den sterile grunnen under. Sjaktene har en bredde på ca. 3 meter. Ved undersøkelse av større områder blir sjaktene lagt parallelt, med innbyrdes avstand på ca. 10-15 meter.

4.3 Manuell prøvestikking

Metoden innebærer at en bruker spade og fjerner torva i et ca. 40 x 40 cm stort område. Massene blir gravd opp mekanisk, bømte for bømte, og såldet i såld med 4 mm maskevidde. Sadlingen fjerner jord, sand o.l. og gjør det mulig å påvise steinredskaper som økser og pilspisser, eller avfall fra tilvirkning av slike, som for eksempel flintavslag. Uttaksstedet for hvert bøttelag blir markert i profilen for hvert bøttelag, for eventuelt å kunne relatere funn til riktig jordlag. Både positive og negative prøvestikk blir kartfestet, for slik å kunne avgrense eventuelle lokaliteter.

4.4 Metallsøk

En metallsøk ble gjennomført i løpet av prosjektet, men ingenting av interesse ble funnet. Undersøkelsen hadde til hensikt å vurdere det potensialet for løsfunn til matjord over planområde.

5. Undersøkelsen

Registreringsarbeidet ble utført av Aaron Johnston og Torill Einara Nerbøvik i perioden 27.6 – 28.6, 2.7, 9.7 – 13.7.2018, og utgjorde totalt 8 dagsverk. Maskinfører var levert av Sylte Maskinstasjon som stilte med en 12 tonn gravemaskin med en ca. 120 cm bred pusseskuff (Figur 14).



Figur 14: Maskin brukes til undersøkinga.

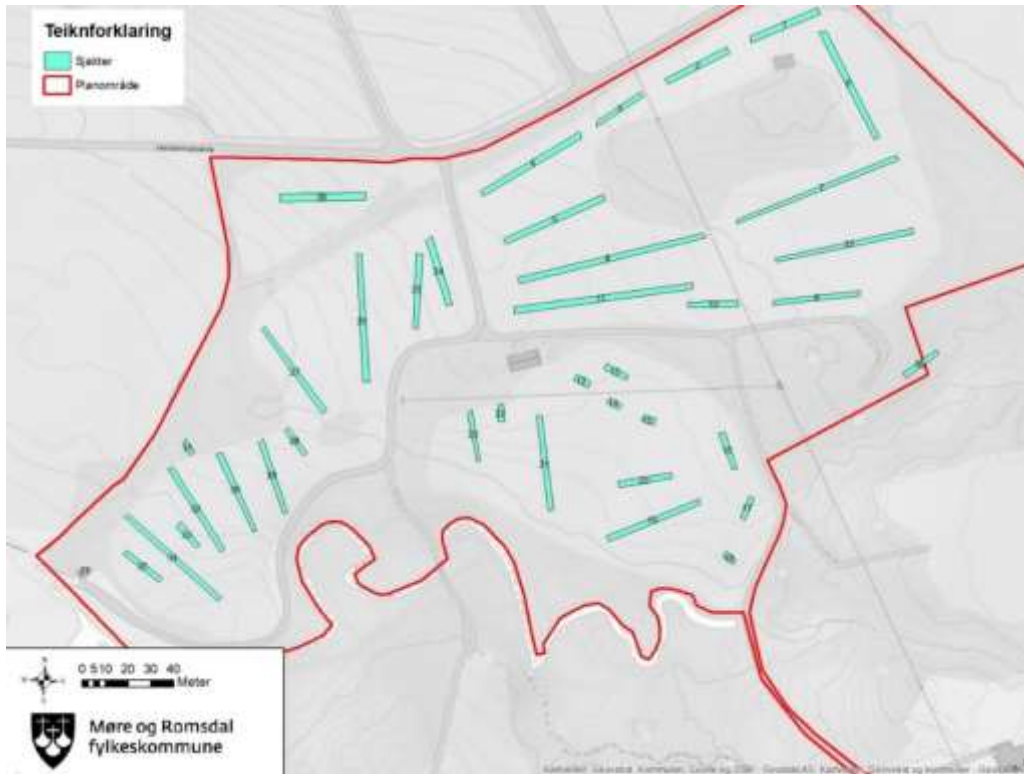
Værforholdene var bra, for det meste varmt og overskyet. I det store og hele fikk værforholdene liten innvirkning på undersøkelsens fremdrift og forløp.

5.1 Synlige strukturer

Det ble ikke påvist synlige kulturminner som er automatisk fredete.

5.2 Sjakter

Det ble totalt åpnet 38 sjakter med maskin innenfor planområdet. Alle sjaktene var negative (Figur 15 - 17).



Figur 15: Kart over alle sjaktene, med nummer



Figur 16: Flyfoto over alle sjaktene.

Figur 17: Dimensjoner over alle sjaktene.

<i>Sjakter:</i>	<i>Dimensjoner: Lengde x Bredde x Dybde</i>	<i>Retning</i>	<i>Beskrivelse</i>
1	32m x 2.60m x 0.50 – 0.70m	NØ - SV	Brunt, homogent matjordslag. Lag av grus og steiner. Gulbrun sand (Steril undergrunn). To stein fylt avløp.
2	30m x 2.60m x 0.80 – 0.90m	NØ - SV	Brunt, homogent matjordslag. Lag av grus og steiner. Gulbrun sand (Steril undergrunn). To stein fylt avløp.
3	24m x 2.60m x 0.50 – 0.70m	NØ - SV	Brunt, homogent matjordslag. Lag av grus og steiner. Gulbrun sand (Steril undergrunn). En stein fylt avløp.
4	50m x 2.60m x 0.40 – 0.80m	NØ - SV	Brunt, homogent matjordslag. Lag av grus og steiner. Gulbrun sand (Steril undergrunn). Fire stein fylt avløp.
5	48m x 2.60m x 0.30 – 0.90m	NØ - SV	Brunt, homogent matjordslag. Lag av grus og steiner. Gulbrun sand (Steril undergrunn). Fire stein fylt avløp.
6	50m x 2.60m x 0.40 – 0.60m	NV - SØ	Brunt, homogent matjordslag. Lag av moderne søppel og murstein. Gulbrun oransje sand (Steril undergrunn). Fire stein fylt avløp.
7	80m x 2.60m x 0.40 – 0.90m	NØ - SV	Brunt, homogent matjordslag. Lag av grus og steiner. Gulbrun oransje sand (Steril undergrunn). Fem stein fylt avløp
8	80m x 2.60m x 0.30 – 0.50m	NØ - SV	Brunt, homogent matjordslag. Lag av grus og steiner. Gul oransje grus (Steril undergrunn). Fire stein fylt avløp
9	38m x 2.60m x 0.30 – 0.50m	NØ - SV	Brunt, homogent matjordslag. Lag av grus og steiner. Gul oransje grus (Steril undergrunn).
10	22m x 2.60m x 0.30 – 0.60m	Ø - V	Brunt, homogent matjordslag. Lag av grus og steiner. Gul oransje grus (Steril undergrunn).
11	78m x 2.60m x 0.30 – 0.70m	NØ - SV	Brunt, homogent matjordslag. Lag av grus og steiner. Gul oransje grus (Steril undergrunn).

12	7m x 2.60m x 1.20m	NV - SØ	Brunt, homogent matjordslag. Lag av grus og steiner. Gul oransje grus (Steril undergrunn). En stein fylt avløp.
13	10m x 2.60m x 0.90m	NV - SØ	Brunt, homogent matjordslag. Lag av grus og steiner. Gul oransje grus (Steril undergrunn). En stein fylt avløp.
14	7m x 2.60m x 0.90m	NV - SØ	Brunt, homogent matjordslag. Lag av grus og steiner. Gul oransje grus (Steril undergrunn). En stein fylt avløp.
15	6m x 2.60m x 0.60m	NV - SØ	Brunt, homogent matjordslag. Lag av grus og steiner. Gul oransje grus (Steril undergrunn).
16	16m x 2.60m x 0.90m	NV - SØ	Brunt, homogent matjordslag. Lag av grus og steiner. Gul oransje grus (Steril undergrunn). En stein fylt avløp.
17	10m x 2.60m x 1.20m	NØ - SV	Brunt, homogent matjordslag. Lag av grus og steiner. Gul oransje grus og leire (Steril undergrunn). En stein fylt avløp.
18	7m x 2.60m x 0.70m	NV - SØ	Brunt, homogent matjordslag. Lag av grus og steiner. Gul leire (Steril undergrunn).
19	44m x 2.60m x 0.80m	NØ - SV	Brunt, homogent matjordslag. Lag av grus og steiner. Gul sand (Steril undergrunn).
20	23m x 2.60m x 0.80m	NØ - SV	Brunt, homogent matjordslag. Lag av grus og steiner. Gul sand (Steril undergrunn). En stein fylt avløp.
21	40m x 2.60m x 1m	NV - SØ	Brunt, homogent matjordslag. Lag av grus og steiner. Gul sand (Steril undergrunn). En stein fylt avløp.
22	8m x 2.60m x 1.10m	N - S	Brunt, homogent matjordslag. Lag av grus og steiner. Gul sand (Steril undergrunn).
23	20m x 2.60m x 0.50m	NV - SØ	Brunt, homogent matjordslag. Lag av grus og steiner. Gul sand (Steril undergrunn).
24	30m x 2.60m x 0.30 - 1.10m	NV - SØ	Brunt, homogent matjordslag. Lag av grus og steiner. Gul sand (Steril undergrunn).

25	32m x 2.60m x 0.30 – 0.90m	N - S	Brunt, homogent matjordslag. Lag av grus og steiner. Gul sand (Steril undergrunn). To stein fylt avløp.
26	56m x 2.60m x 0.30 – 0.40m	N - S	Brunt, homogent matjordslag. Lag av grus og steiner. Gul sand (Steril undergrunn). Fem stein fylt avløp.
27	45m x 2.60m x 0.30 – 0.40m	NV - SØ	Brunt, homogent matjordslag. Lag av grus og steiner. Gul sand (Steril undergrunn). To stein fylt avløp.
28	32m x 2.60m x 0.40m	NV - SØ	Brunt, homogent matjordslag. Lag av grus og steiner. Gul sand (Steril undergrunn). To stein fylt avløp.
29	33m x 2.60m x 1.20m	NV - SØ	Brunt, homogent matjordslag. Lag av grus og steiner. Gul sand (Steril undergrunn). Fire stein fylt avløp.
30	30m x 2.60m x 0.10 – 0.50m	NV - SØ	Brunt, homogent matjordslag. Lag av grus og steiner. Gul sand (Steril undergrunn). Fem stein fylt avløp.
31	7m x 2.60m x 0.20m	NV - SØ	Brunt, homogent matjordslag. Lag av grus og steiner. Gul sand (Steril undergrunn). En stein fylt avløp.
32	42m x 2.60m x 0.30 – 0.45m	NV - SØ	Brunt, homogent matjordslag. Lag av grus og steiner. Gul sand (Steril undergrunn). Fire stein fylt avløp.
33	13m x 2.60m x 0.20m	NV - SØ	Brunt, homogent matjordslag. Lag av grus og steiner. Oransje sand (Steril undergrunn). En stein fylt avløp.
34	55m x 2.60m x 0.20 – 0.50m	NV - SØ	Brunt, homogent matjordslag. Lag av grus og steiner. Oransje sand (Steril undergrunn). Tre stein fylt avløp.
35	20m x 2.60m x 0.20 – 0.30m	NV - SØ	Brunt, homogent matjordslag. Lag av grus og steiner. Oransje sand (Steril undergrunn). En stein fylt avløp.
36	17m x 2.60m x 0.10m	NØ - SV	Blandet moderne søppel

37	37m x 2.60m x 0.40 – 0.90m	NØ - SV	Brunt, homogent matjordslag. Lag av grus og steiner. Oransje sand (Steril undergrunn). Åtte stein fylt avløp.
38	36m x 2.60m x 0.30m	Ø - V	Brunt, homogent matjordslag. Lag av grus og steiner. Oransje sand (Steril undergrunn). Tre stein fylt avløp.

Maskinell sjakting dekket mesteparten av planområdet (Figur 18 - 21).



Figur 18: Foto over alle sjakter 12 - 23. Sett Mot Ø.



Figur 19: Foto over alle sjakter 4 - 11. Sett Mot NØ.



Figur 20: Foto over alle sjakter 28 - 35. Sett Mot SV.



Figur 21: Foto over alle sjakter 24 - 27. Sett Mot SV.



Figur 22: Sjakt 24. Sett Mot SØ.

Undergrunnen ble preget av lag av steiner og grus med et lag med gul sand under (Figur 22 og 23).



Figur 23: Sjakt 24, profil. Sett Mot SV.

5.3 Prøvestikk

Det ble totalt gravd 36 prøvestikk innenfor planområdet (Figur 24 og 25). Alle prøvestikkene var negative, bortsett fra to flintavslag som ble funnet i matjord. De prøvestikkene ble gravd over området med mest potensial for steinalderbosetning innenfor intervallet 12 – 20 moh. Et jordbor ble brukt til å finne det beste stedet å grave hver prøvestikk. Kompakt oransje sand og grus ble funnet ved bunnen av mange prøvestikk. Alle sandlagene fra hvert prøvestikk ble såldet i vann for å se etter gjenstander.



Figur 24: Kart over alle prøvestikkene, med nummer.



Figur 25: Flyfoto over alle prøvestikkene.

Figur 26: Dimensjoner over alle (AJ) prøvestikkene.

<i>Prøvestikk:</i>	<i>Dimensjoner: Dybde</i>	<i>Liter</i>	<i>Beskrivelse</i>
AJ 1	0.40m	20l	1 flint avslag fra ca.10cm dybde
AJ 2	0.70m	40l	
AJ 3	0.30m	20l	
AJ 4	0.40m	40l	1 flint avslag fra ca.10cm dybde
AJ 5	0.35m	20l	
AJ 6	0.30m	20l	
AJ 7	0.55m	30l	
AJ 8	0.50m	30l	
AJ 9	0.40m	30l	
AJ 10	0.55m	20l	
AJ 11	0.40m	20l	
AJ 12	0.30m	20l	
AJ 13	0.35m	20l	
AJ 14	0.50m	20l	
AJ 15	0.55m	20l	
AJ 16	0.45m	20l	
AJ 17	0.30m	10l	
AJ 18	0.45m	20l	
AJ 19	0.35m	10l	

AJ 20	0.35m	30l	
AJ 21	0.25m	20l	
AJ 22	0.60m	40l	
AJ 23	0.70m	40l	




Figur 27: Prøvestikk AJ1. Tatt mod sørvest.



Figur 28: Prøvestikk AJ4. Tatt mod sørvest.

To flint avslag ble funnet i matjordlaget fra prøvestikk AJ1 og AJ 4 (Figur 27 – 28). Ingenting annet ble funnet i det omkringliggende området. Det har blitt antatt at de to flintene var løsfunn (Figur 29 – 30).



Figur 29: Flint avslag fra prøvestikk AJ1.



Figur 30: Flint avslag fra prøvestikk AJ4.

5.4 Metallsøk



Figur 31: Foto over metallsøk av Espen Fjeldheim. Sett Mot NØ.

En metallsøk ble gjennomført i løpet av prosjektet, hjulpet av lokale frivillige Espen N. Fjeldheim (Figur 31). Men ingenting av interesse ble funnet.

5.5 Dokumentasjon

Sjakter og prøvestikk ble fotografert og kartfestet. Det ble benyttet et Nikon AW 130 kamera, og tatt 218 bilder (se vedlegg 1). Bildene er sortert, merket og arkivert ved bruk av Fotostation.

Kartfestingen ble gjort av Aaron Johnston, ved bruk *PDA/CPOS*, og bearbeidet ved hjelp av ArcMap. En metallsøk ble gjennomført i løpet av prosjektet, men ingenting av interesse ble funnet. Undersøkelsen hadde til hensikt å vurdere det potensialet for løsfunn til matjord over planområde.

6. Resultat og konklusjon

Hele området er registrert jfr. Kulturminneloven § 9

Av metoder ble det både benyttet visuell overflateregistrering, metallsøk, maskinell sjakting og manuell prøvestikking.

Undersøkelsen resulterte ikke i funn av nye automatisk fredete kulturminner.

Den sentrale delen i nord og nordøst for området av planområde lå optimalt, med tanke på å finne aktivitetsspor fra steinalder. De tidligere registrerte steinalder lokalitet ID 144910 ligger på sørsiden av Storelva, som ligger rundt 14-16 meter over havet. Det ligger på tilnærmet samme høyde over havet, men i et bedre og mere beskyttet sted (Holmen 2011).

Selv om landskapsposisjonen var optimal høyde for steinalder bosetningsspor, er det trolig andre steder som er mer egnet for bosetning i nærheten.

7. Litteraturliste

Bondevik, S., J. I. Svendsen & J. Mangerud 1998: Distinction between the Storegga tsunami and the Holocene marine Transgression in the coastal basin deposits of western Norway, *Journal of Quaternary Science*, 13(6): 529-537.

GISLink karttjeneste: <http://www.gislink.no/gislink/index.jsp>

Helskog, K., S. Indrelid & E. Mikkelsen 1976: Morforlogisk klassifisering av slåtte steinartefakter. *Universitetets Oldsaksamling Årbok 1972 – 74*, Oslo.

Holmen, K. O. 2011. Arkeologisk registrering i forbindelse med ny hovedvannledning Jermannsburet - Nerbøvik. Møre og Romsdal Fylkeskommune.

Riksantikvarens kulturminnedatabase Askeladden: <http://askeladden.ra.no>

Simpson, D. N. 2001: Excel spreadsheet prepared March 2001

Svendsen, J. I & J. Mangerud 1987: Late Weichselian and Holocene sea-level history for a cross-section of Western Norway, *Journal of Quaternary Science*, 2:113-132.












Tilvekst: *Tilveksten til arkeologisk avdeling, Vitenskapsmuseet. Elektronisk versjon.* I årene 1871-1981 har de årlige tilvekstbeskrivelsene til den arkeologiske samlingen på Vitenskapsmuseet blitt utgitt i trykt form i forskjellige tidsskrifter, henholdsvis årsberetningene til "Foreningen til norske fortidsminde-merkers Bevaring", "Det kgl. norske videnskabers selskabs Skrifter" samt årbøker og årsberetninger til "Det kongelige norske videnskabers Selskab". Tekstdelen av tilvekstkatalogene fra 1871-1981 har, som en del av Dokumentasjonsprosjektet og Museumsprosjektet, blitt konvertert til elektronisk form.










Universitetsmuseenes arkeologiske gjenstandsamlinger: <http://www.unimus.no/arkeologi>












8. Vedlegg












1. Fotoliste






Vedlegg 1: Fotoliste










	DSCN6449.JPG Dato: Kulturminne-ID: Gårdsnummer: 34 Kommune: Fræna	Beskrivelse: Jendem II. 34/28. Prøvestikk TEN 13. Sett Mot V. Fotograf: Nøkkelord:
	DSCN6448.JPG Dato: Kulturminne-ID: Gårdsnummer: 34 Kommune: Fræna	Beskrivelse: Jendem II. 34/28. Prøvestikk AJ 21. Sett Mot V. Fotograf: Nøkkelord:
	DSCN6447.JPG Dato: Kulturminne-ID: Gårdsnummer: 34 Kommune: Fræna	Beskrivelse: Jendem II. 34/28. Prøvestikk AJ 21. Sett Mot V. Fotograf: Nøkkelord:
	DSCN6446.JPG Dato: Kulturminne-ID: Gårdsnummer: 34 Kommune: Fræna	Beskrivelse: Jendem II. 34/28. Prøvestikk AJ 20. Sett Mot V. Fotograf: Nøkkelord:
	DSCN6445.JPG Dato: Kulturminne-ID: Gårdsnummer: 34 Kommune: Fræna	Beskrivelse: Jendem II. 34/28. Prøvestikk AJ 20. Sett Mot V. Fotograf: Nøkkelord:
	DSCN6444.JPG Dato: Kulturminne-ID: Gårdsnummer: 34 Kommune: Fræna	Beskrivelse: Jendem II. 34/28. struktur grunnlag. Sett Mot SØ. Fotograf: Nøkkelord:
	DSCN6443.JPG Dato: Kulturminne-ID: Gårdsnummer: 34 Kommune: Fræna	Beskrivelse: Jendem II. 35/13. nærheten Gravfelt (47854). Sett Mot NV. Fotograf: Nøkkelord:
	DSCN6442.JPG Dato: Kulturminne-ID: Gårdsnummer: 34 Kommune: Fræna	Beskrivelse: Jendem II. 35/1. nærheten Gravrøys (8458). Sett Mot V. Fotograf: Nøkkelord:
	DSCN6441.JPG Dato: Kulturminne-ID: Gårdsnummer: 34 Kommune: Fræna	Beskrivelse: Jendem II. 35/1. nærheten Gravrøys (8458). Sett Mot Ø. Fotograf: Nøkkelord:
	DSCN6440.JPG Dato: Kulturminne-ID: Gårdsnummer: 34 Kommune: Fræna	Beskrivelse: Jendem II. 15/2. nærheten Steinialder bosetning-aktivitetsområde (144910). Sett Mot V. Fotograf: Nøkkelord:
	DSCN6439.JPG Dato: Kulturminne-ID: Gårdsnummer: 34 Kommune: Fræna	Beskrivelse: Jendem II. 15/2. nærheten Steinialder bosetning-aktivitetsområde (144910). Sett Mot Ø. Fotograf: Nøkkelord:












	DSCN6438.JPG Dato: Kulturminne-ID: Gårdsnummer: 34 Kommune: Fræna	Beskrivelse: Jendem II. 15/2. nærheten Steinalder bosetning-aktivitetsområde (144910). Sett Mot S. Fotograf: Nøkkelord:
	DSCN6437.JPG Dato: Kulturminne-ID: Gårdsnummer: 34 Kommune: Fræna	Beskrivelse: Jendem II. 34/28. Storelva Fræna/Aukra grense. Sett Mot Ø. Fotograf: Nøkkelord:
	DSCN6436.JPG Dato: Kulturminne-ID: Gårdsnummer: 34 Kommune: Fræna	Beskrivelse: Jendem II. 34/28. Oversikt over Sjakter 27 - 24. Sett Mot NØ. Fotograf: Nøkkelord:
	DSCN6435.JPG Dato: Kulturminne-ID: Gårdsnummer: 34 Kommune: Fræna	Beskrivelse: Jendem II. 34/28. Oversikt over Sjakter 28 - 35. Sett Mot SV. Fotograf: Nøkkelord:
	DSCN6434.JPG Dato: Kulturminne-ID: Gårdsnummer: 34 Kommune: Fræna	Beskrivelse: Jendem II. 34/28. Oversikt over Sjakter 25 - 26. Sett Mot N. Fotograf: Nøkkelord:
	DSCN6432.JPG Dato: Kulturminne-ID: Gårdsnummer: 34 Kommune: Fræna	Beskrivelse: Jendem II. 34/28. Oversikt over Sjakter 27 - 35. Sett Mot SV. Fotograf: Nøkkelord:
	DSCN6431.JPG Dato: Kulturminne-ID: Gårdsnummer: 34 Kommune: Fræna	Beskrivelse: Jendem II. 34/28. Oversikt over Sjakter 24 - 25. Sett Mot N. Fotograf: Nøkkelord:
	DSCN6430.JPG Dato: Kulturminne-ID: Gårdsnummer: 34 Kommune: Fræna	Beskrivelse: Jendem II. 34/28. Oversikt over Sjakter 24 - 25. Sett Mot S. Fotograf: Nøkkelord:
	DSCN6429.JPG Dato: Kulturminne-ID: Gårdsnummer: 34 Kommune: Fræna	Beskrivelse: Jendem II. 34/28. Oversikt over Sjakter 8 - 11. Sett Mot Ø. Fotograf: Nøkkelord:
	DSCN6427.JPG Dato: Kulturminne-ID: Gårdsnummer: 34 Kommune: Fræna	Beskrivelse: Jendem II. 34/28. Sjakt 38, profil. Sett Mot S. Fotograf: Nøkkelord:
	DSCN6426.JPG Dato: Kulturminne-ID: Gårdsnummer: 34 Kommune: Fræna	Beskrivelse: Jendem II. 34/28. Sjakt 38. Sett Mot NØ. Fotograf: Nøkkelord:












	DSCN6425.JPG Dato: Kulturminne-ID: Gårdsnummer: 34 Kommune: Fræna	Beskrivelse: Jendem II. 34/28. Sjakt 38. Sett Mot SV. Fotograf: Nøkkelord:
	DSCN6424.JPG Dato: Kulturminne-ID: Gårdsnummer: 34 Kommune: Fræna	Beskrivelse: Jendem II. 34/28. Sjakt 25, profil. Sett Mot Ø. Fotograf: Nøkkelord:
	DSCN6423.JPG Dato: Kulturminne-ID: Gårdsnummer: 34 Kommune: Fræna	Beskrivelse: Jendem II. 34/28. Sjakt 25, profil. Sett Mot V. Fotograf: Nøkkelord:
	DSCN6422.JPG Dato: Kulturminne-ID: Gårdsnummer: 34 Kommune: Fræna	Beskrivelse: Jendem II. 34/28. Sjakt 25. Sett Mot N. Fotograf: Nøkkelord:
	DSCN6421.JPG Dato: Kulturminne-ID: Gårdsnummer: 34 Kommune: Fræna	Beskrivelse: Jendem II. 34/28. Sjakt 25. Sett Mot SØ. Fotograf: Nøkkelord:
	DSCN6420.JPG Dato: Kulturminne-ID: Gårdsnummer: 34 Kommune: Fræna	Beskrivelse: Jendem II. 34/28. Sjakt 26. Sett Mot SØ. Fotograf: Nøkkelord:
	DSCN6419.JPG Dato: 12.07.2018 Kulturminne-ID: Gårdsnummer: 34 Kommune: Fræna	Beskrivelse: Jendem II. 34/28. Sjakt 26, profil. Sett Mot Ø. Fotograf: Nøkkelord:
	DSCN6418.JPG Dato: 12.07.2018 Kulturminne-ID: Gårdsnummer: 34 Kommune: Fræna	Beskrivelse: Jendem II. 34/28. Sjakt 26. Sett Mot NV. Fotograf: Nøkkelord:
	DSCN6417.JPG Dato: 12.07.2018 Kulturminne-ID: Gårdsnummer: 34 Kommune: Fræna	Beskrivelse: Jendem II. 34/28. Sjakt 27. Sett Mot SØ. Fotograf: Nøkkelord:
	DSCN6416.JPG Dato: 12.07.2018 Kulturminne-ID: Gårdsnummer: 34 Kommune: Fræna	Beskrivelse: Jendem II. 34/28. Sjakt 27, profil. Sett Mot NØ. Fotograf: Nøkkelord:
	DSCN6415.JPG Dato: 12.07.2018 Kulturminne-ID: Gårdsnummer: 34 Kommune: Fræna	Beskrivelse: Jendem II. 34/28. Sjakt 27. Sett Mot NV. Fotograf: Nøkkelord:












	DSCN6414.JPG Dato: 12.07.2018 Kulturminne-ID: Gårdsnummer: 34 Kommune: Fræna	Beskrivelse: Jendem II. 34/28. Sjakt 28. Sett Mot NV. Fotograf: Nøkkelord:
	DSCN6413.JPG Dato: 12.07.2018 Kulturminne-ID: Gårdsnummer: 34 Kommune: Fræna	Beskrivelse: Jendem II. 34/28. Sjakt 28, profil. Sett Mot NØ. Fotograf: Nøkkelord:
	DSCN6412.JPG Dato: 12.07.2018 Kulturminne-ID: Gårdsnummer: 34 Kommune: Fræna	Beskrivelse: Jendem II. 34/28. Sjakt 28. Sett Mot SØ. Fotograf: Nøkkelord:
	DSCN6411.JPG Dato: 12.07.2018 Kulturminne-ID: Gårdsnummer: 34 Kommune: Fræna	Beskrivelse: Jendem II. 34/28. Sjakt 29. Sett Mot NV. Fotograf: Nøkkelord:
	DSCN6410.JPG Dato: 12.07.2018 Kulturminne-ID: Gårdsnummer: 34 Kommune: Fræna	Beskrivelse: Jendem II. 34/28. Sjakt 29, profile. Sett Mot NØ. Fotograf: Nøkkelord:
	DSCN6409.JPG Dato: 12.07.2018 Kulturminne-ID: Gårdsnummer: 34 Kommune: Fræna	Beskrivelse: Jendem II. 34/28. Sjakt 29. Sett Mot SØ. Fotograf: Nøkkelord:
	DSCN6408.JPG Dato: 12.07.2018 Kulturminne-ID: Gårdsnummer: 34 Kommune: Fræna	Beskrivelse: Jendem II. 34/28. Sjakt 30. Sett Mot NV. Fotograf: Nøkkelord:
	DSCN6407.JPG Dato: 12.07.2018 Kulturminne-ID: Gårdsnummer: 34 Kommune: Fræna	Beskrivelse: Jendem II. 34/28. Sjakt 30, profil. Sett Mot NØ. Fotograf: Nøkkelord:
	DSCN6406.JPG Dato: 12.07.2018 Kulturminne-ID: Gårdsnummer: 34 Kommune: Fræna	Beskrivelse: Jendem II. 34/28. Sjakt 30. Sett Mot SØ. Fotograf: Nøkkelord:
	DSCN6405.JPG Dato: 12.07.2018 Kulturminne-ID: Gårdsnummer: 34 Kommune: Fræna	Beskrivelse: Jendem II. 34/28. Sjakt 31. Sett Mot N. Fotograf: Nøkkelord:
	DSCN6404.JPG Dato: 12.07.2018 Kulturminne-ID: Gårdsnummer: 34 Kommune: Fræna	Beskrivelse: Jendem II. 34/28. Sjakt 31. Sett Mot NV. Fotograf: Nøkkelord:












	DSCN6403.JPG Dato: 12.07.2018 Kulturminne-ID: Gårdsnummer: 34 Kommune: Fræna	Beskrivelse: Jendem II. 34/28. Sjakt 32, profil. Sett Mot NØ. Fotograf: Nøkkelord:
	DSCN6402.JPG Dato: 12.07.2018 Kulturminne-ID: Gårdsnummer: 34 Kommune: Fræna	Beskrivelse: Jendem II. 34/28. Sjakt 32. Sett Mot NV. Fotograf: Nøkkelord:
	DSCN6401.JPG Dato: 12.07.2018 Kulturminne-ID: Gårdsnummer: 34 Kommune: Fræna	Beskrivelse: Jendem II. 34/28. Sjakt 32. Sett Mot SØ. Fotograf: Nøkkelord:
	DSCN6400.JPG Dato: 12.07.2018 Kulturminne-ID: Gårdsnummer: 34 Kommune: Fræna	Beskrivelse: Jendem II. 34/28. Sjakt 33. Sett Mot NØ. Fotograf: Nøkkelord:
	DSCN6399.JPG Dato: 12.07.2018 Kulturminne-ID: Gårdsnummer: 34 Kommune: Fræna	Beskrivelse: Jendem II. 34/28. Sjakt 33. Sett Mot NV. Fotograf: Nøkkelord:
	DSCN6398.JPG Dato: 12.07.2018 Kulturminne-ID: Gårdsnummer: 34 Kommune: Fræna	Beskrivelse: Jendem II. 34/28. Sjakt 33. Sett Mot SØ. Fotograf: Nøkkelord:
	DSCN6397.JPG Dato: 12.07.2018 Kulturminne-ID: Gårdsnummer: 34 Kommune: Fræna	Beskrivelse: Jendem II. 34/28. Sjakt 34. Sett Mot NØ. Fotograf: Nøkkelord:
	DSCN6396.JPG Dato: 12.07.2018 Kulturminne-ID: Gårdsnummer: 34 Kommune: Fræna	Beskrivelse: Jendem II. 34/28. Sjakt 34. Sett Mot NV. Fotograf: Nøkkelord:
	DSCN6395.JPG Dato: 12.07.2018 Kulturminne-ID: Gårdsnummer: 34 Kommune: Fræna	Beskrivelse: Jendem II. 34/28. Sjakt 34. Sett Mot SØ. Fotograf: Nøkkelord:
	DSCN6394.JPG Dato: 12.07.2018 Kulturminne-ID: Gårdsnummer: 34 Kommune: Fræna	Beskrivelse: Jendem II. 34/28. Sjakt 34. Sett Mot SØ. Fotograf: Nøkkelord:
	DSCN6393.JPG Dato: 12.07.2018 Kulturminne-ID: Gårdsnummer: 34 Kommune: Fræna	Beskrivelse: Jendem II. 34/28. Sjakt 35, profil. Sett Mot NØ. Fotograf: Nøkkelord:












	DSCN6392.JPG Dato: 12.07.2018 Kulturminne-ID: Gårdsnummer: 34 Kommune: Fræna	Beskrivelse: Jendem II. 34/28. Sjakt 35. Sett Mot NV. Fotograf: Nøkkelord:
	DSCN6391.JPG Dato: 12.07.2018 Kulturminne-ID: Gårdsnummer: 34 Kommune: Fræna	Beskrivelse: Jendem II. 34/28. Sjakt 35. Sett Mot SØ. Fotograf: Nøkkelord:
	DSCN6390.JPG Dato: 12.07.2018 Kulturminne-ID: Gårdsnummer: 34 Kommune: Fræna	Beskrivelse: Jendem II. 34/28. Sjakt 24, profil. Sett Mot NØ. Fotograf: Nøkkelord:
	DSCN6389.JPG Dato: 12.07.2018 Kulturminne-ID: Gårdsnummer: 34 Kommune: Fræna	Beskrivelse: Jendem II. 34/28. Sjakt 24, profil. Sett Mot NØ. Fotograf: Nøkkelord:
	DSCN6388.JPG Dato: 12.07.2018 Kulturminne-ID: Gårdsnummer: 34 Kommune: Fræna	Beskrivelse: Jendem II. 34/28. Sjakt 24, profil. Sett Mot NØ. Fotograf: Nøkkelord:
	DSCN6387.JPG Dato: 12.07.2018 Kulturminne-ID: Gårdsnummer: 34 Kommune: Fræna	Beskrivelse: Jendem II. 34/28. Sjakt 24, profil. Sett Mot SV. Fotograf: Nøkkelord:
	DSCN6386.JPG Dato: 12.07.2018 Kulturminne-ID: Gårdsnummer: 34 Kommune: Fræna	Beskrivelse: Jendem II. 34/28. Sjakt 24, profil. Sett Mot SV. Fotograf: Nøkkelord:
	DSCN6385.JPG Dato: 12.07.2018 Kulturminne-ID: Gårdsnummer: 34 Kommune: Fræna	Beskrivelse: Jendem II. 34/28. Sjakt 24, profil. Sett Mot SV. Fotograf: Nøkkelord:
	DSCN6384.JPG Dato: 12.07.2018 Kulturminne-ID: Gårdsnummer: 34 Kommune: Fræna	Beskrivelse: Jendem II. 34/28. Sjakt 36. Sett Mot NØ. Fotograf: Nøkkelord:
	DSCN6383.JPG Dato: 12.07.2018 Kulturminne-ID: Gårdsnummer: 34 Kommune: Fræna	Beskrivelse: Jendem II. 34/28. Sjakt 36. Sett Mot NØ. Fotograf: Nøkkelord:
	DSCN6382.JPG Dato: 12.07.2018 Kulturminne-ID: Gårdsnummer: 34 Kommune: Fræna	Beskrivelse: Jendem II. 34/28. Sjakt 37. Sett Mot Ø. Fotograf: Nøkkelord:












	DSCN6381.JPG Dato: 12.07.2018 Kulturminne-ID: Gårdsnummer: 34 Kommune: Fræna	Beskrivelse: Jendem II. 34/28. Sjakt 37, profil. Sett Mot N. Fotograf: Nøkkelord:
	DSCN6380.JPG Dato: 12.07.2018 Kulturminne-ID: Gårdsnummer: 34 Kommune: Fræna	Beskrivelse: Jendem II. 34/28. Sjakt 37, profil. Sett Mot N. Fotograf: Nøkkelord:
	DSCN6379.JPG Dato: 12.07.2018 Kulturminne-ID: Gårdsnummer: 34 Kommune: Fræna	Beskrivelse: Jendem II. 34/28. Sjakt 37. Sett Mot SV. Fotograf: Nøkkelord:
	DSCN6378.JPG Dato: 11.07.2018 Kulturminne-ID: Gårdsnummer: 34 Kommune: Fræna	Beskrivelse: Jendem II. 34/28. Sjakt 38. Sett Mot SV. Fotograf: Nøkkelord:
	DSCN6377.JPG Dato: 11.07.2018 Kulturminne-ID: Gårdsnummer: 34 Kommune: Fræna	Beskrivelse: Jendem II. 34/28. Maskin. Sett Mot N. Fotograf: Nøkkelord:
	DSCN6376.JPG Dato: 11.07.2018 Kulturminne-ID: Gårdsnummer: 34 Kommune: Fræna	Beskrivelse: Jendem II. 34/28. Oversikt over Sjakter 28 - 35. Sett Mot V. Fotograf: Nøkkelord:
	DSCN6373.JPG Dato: 11.07.2018 Kulturminne-ID: Gårdsnummer: 34 Kommune: Fræna	Beskrivelse: Jendem II. 34/28. Oversikt over Sjakter 28 - 35. Sett Mot Ø. Fotograf: Nøkkelord:
	DSCN6372.JPG Dato: 10.07.2018 Kulturminne-ID: Gårdsnummer: 34 Kommune: Fræna	Beskrivelse: Jendem II. 34/28. Sjakt 24. Sett Mot N. Fotograf: Nøkkelord:
	DSCN6371.JPG Dato: 10.07.2018 Kulturminne-ID: Gårdsnummer: 34 Kommune: Fræna	Beskrivelse: Jendem II. 34/28. Sjakt 24, profil. Sett Mot Ø. Fotograf: Nøkkelord:
	DSCN6370.JPG Dato: 10.07.2018 Kulturminne-ID: Gårdsnummer: 34 Kommune: Fræna	Beskrivelse: Jendem II. 34/28. Sjakt 24, profil. Sett Mot V. Fotograf: Nøkkelord:
	DSCN6369.JPG Dato: 10.07.2018 Kulturminne-ID: Gårdsnummer: 34 Kommune: Fræna	Beskrivelse: Jendem II. 34/28. Sjakt 24. Sett Mot SØ. Fotograf: Nøkkelord:












	DSCN6368.JPG Dato: 10.07.2018 Kulturminne-ID: Gårdsnummer: 34 Kommune: Fræna	Beskrivelse: Jendem II. 34/28. Oversikt over Sjakter 24. Sett Mot N. Fotograf: Nøkkelord:
	DSCN6367.JPG Dato: 10.07.2018 Kulturminne-ID: Gårdsnummer: 34 Kommune: Fræna	Beskrivelse: Jendem II. 34/28. Oversikt over Sjakter 4 - 11. Sett Mot N. Fotograf: Nøkkelord:
	DSCN6366.JPG Dato: 10.07.2018 Kulturminne-ID: Gårdsnummer: 34 Kommune: Fræna	Beskrivelse: Jendem II. 34/28. Oversikt over Sjakter 4 - 11. Sett Mot NØ. Fotograf: Nøkkelord:
	DSCN6365.JPG Dato: 10.07.2018 Kulturminne-ID: Gårdsnummer: 34 Kommune: Fræna	Beskrivelse: Jendem II. 34/28. Oversikt over Sjakter 12 - 15. Sett Mot SØ. Fotograf: Nøkkelord:
	DSCN6364.JPG Dato: 10.07.2018 Kulturminne-ID: Gårdsnummer: 34 Kommune: Fræna	Beskrivelse: Jendem II. 34/28. Loe SEFRAK ID:1548-0006-028. Sett Mot NØ. Fotograf: Nøkkelord:
	DSCN6363.JPG Dato: 10.07.2018 Kulturminne-ID: Gårdsnummer: 34 Kommune: Fræna	Beskrivelse: Jendem II. 34/28. Oversikt over Sjakter 15 - 23. Sett Mot Ø. Fotograf: Nøkkelord:
	DSCN6362.JPG Dato: 10.07.2018 Kulturminne-ID: Gårdsnummer: 34 Kommune: Fræna	Beskrivelse: Jendem II. 34/28. Oversikt over Sjakter 15 - 23. Sett Mot Ø. Fotograf: Nøkkelord:
	DSCN6361.JPG Dato: 10.07.2018 Kulturminne-ID: Gårdsnummer: 34 Kommune: Fræna	Beskrivelse: Jendem II. 34/28. Sjakt 23. Sett Mot NV. Fotograf: Nøkkelord:
	DSCN6360.JPG Dato: 10.07.2018 Kulturminne-ID: Gårdsnummer: 34 Kommune: Fræna	Beskrivelse: Jendem II. 34/28. Sjakt 23, profil. Sett Mot Ø. Fotograf: Nøkkelord:
	DSCN6359.JPG Dato: 10.07.2018 Kulturminne-ID: Gårdsnummer: 34 Kommune: Fræna	Beskrivelse: Jendem II. 34/28. Sjakt 23, profil. Sett Mot Ø. Fotograf: Nøkkelord:
	DSCN6358.JPG Dato: 10.07.2018 Kulturminne-ID: Gårdsnummer: 34 Kommune: Fræna	Beskrivelse: Jendem II. 34/28. Sjakt 23. Sett Mot SØ. Fotograf: Nøkkelord:












	DSCN6357.JPG Dato: 10.07.2018 Kulturminne-ID: Gårdsnummer: 34 Kommune: Fræna	Beskrivelse: Jendem II. 34/28. Sjakt 22. Sett Mot SØ. Fotograf: Nøkkelord:
	DSCN6356.JPG Dato: 10.07.2018 Kulturminne-ID: Gårdsnummer: 34 Kommune: Fræna	Beskrivelse: Jendem II. 34/28. Sjakt 22. Sett Mot SØ. Fotograf: Nøkkelord:
	DSCN6355.JPG Dato: 10.07.2018 Kulturminne-ID: Gårdsnummer: 34 Kommune: Fræna	Beskrivelse: Jendem II. 34/28. Sjakt 22, profil. Sett Mot Ø. Fotograf: Nøkkelord:
	DSCN6354.JPG Dato: 10.07.2018 Kulturminne-ID: Gårdsnummer: 34 Kommune: Fræna	Beskrivelse: Jendem II. 34/28. Sjakt 21. Sett Mot SØ. Fotograf: Nøkkelord:
	DSCN6353.JPG Dato: 10.07.2018 Kulturminne-ID: Gårdsnummer: 34 Kommune: Fræna	Beskrivelse: Jendem II. 34/28. Sjakt 21 profil. Sett Mot Ø. Fotograf: Nøkkelord:
	DSCN6352.JPG Dato: 10.07.2018 Kulturminne-ID: Gårdsnummer: 34 Kommune: Fræna	Beskrivelse: Jendem II. 34/28. Sjakt 21, profil. Sett Mot SØ. Fotograf: Nøkkelord:
	DSCN6351.JPG Dato: 10.07.2018 Kulturminne-ID: Gårdsnummer: 34 Kommune: Fræna	Beskrivelse: Jendem II. 34/28. Sjakt 21. Sett Mot N. Fotograf: Nøkkelord:
	DSCN6350.JPG Dato: 10.07.2018 Kulturminne-ID: Gårdsnummer: 34 Kommune: Fræna	Beskrivelse: Jendem II. 34/28. Sjakt 21. Sett Mot SV. Fotograf: Nøkkelord:
	DSCN6349.JPG Dato: 10.07.2018 Kulturminne-ID: Gårdsnummer: 34 Kommune: Fræna	Beskrivelse: Jendem II. 34/28. Sjakt 20, profil. Sett Mot N. Fotograf: Nøkkelord:
	DSCN6348.JPG Dato: 10.07.2018 Kulturminne-ID: Gårdsnummer: 34 Kommune: Fræna	Beskrivelse: Jendem II. 34/28. Sjakt 20, profil. Sett Mot N. Fotograf: Nøkkelord:
	DSCN6347.JPG Dato: 10.07.2018 Kulturminne-ID: Gårdsnummer: 34 Kommune: Fræna	Beskrivelse: Jendem II. 34/28. Sjakt 20. Sett Mot NØ. Fotograf: Nøkkelord:












	DSCN6346.JPG Dato: 10.07.2018 Kulturminne-ID: Gårdsnummer: 34 Kommune: Fræna	Beskrivelse: Jendem II, 34/28. Sjakt 19, profil, Sett Mot N. Fotograf: Nøkkelord:
	DSCN6345.JPG Dato: 10.07.2018 Kulturminne-ID: Gårdsnummer: 34 Kommune: Fræna	Beskrivelse: Jendem II, 34/28. Oversikt over Sjakter 21 - 23. Sett Mot N. Fotograf: Nøkkelord:
	DSCN6344.JPG Dato: 10.07.2018 Kulturminne-ID: Gårdsnummer: 34 Kommune: Fræna	Beskrivelse: Jendem II, 34/28. Sjakt 19. Sett Mot N. Fotograf: Nøkkelord:
	DSCN6343.JPG Dato: 10.07.2018 Kulturminne-ID: Gårdsnummer: 34 Kommune: Fræna	Beskrivelse: Jendem II, 34/28. Sjakt 19, profil. Sett Mot N. Fotograf: Nøkkelord:
	DSCN6342.JPG Dato: 10.07.2018 Kulturminne-ID: Gårdsnummer: 34 Kommune: Fræna	Beskrivelse: Jendem II, 34/28. Sjakt 19. Sett Mot NØ. Fotograf: Nøkkelord:
	DSCN6341.JPG Dato: 10.07.2018 Kulturminne-ID: Gårdsnummer: 34 Kommune: Fræna	Beskrivelse: Jendem II, 34/28. Sjakt 19, profil. Sett Mot N. Fotograf: Nøkkelord:
	DSCN6340.JPG Dato: 10.07.2018 Kulturminne-ID: Gårdsnummer: 34 Kommune: Fræna	Beskrivelse: Jendem II, 34/28. Sjakt 19. Sett Mot SØ. Fotograf: Nøkkelord:
	DSCN6339.JPG Dato: 10.07.2018 Kulturminne-ID: Gårdsnummer: 34 Kommune: Fræna	Beskrivelse: Jendem II, 34/28. Sjakt 18. Sett Mot NØ. Fotograf: Nøkkelord:
	DSCN6338.JPG Dato: 10.07.2018 Kulturminne-ID: Gårdsnummer: 34 Kommune: Fræna	Beskrivelse: Jendem II, 34/28. Sjakt 18. Sett Mot N. Fotograf: Nøkkelord:
	DSCN6337.JPG Dato: 10.07.2018 Kulturminne-ID: Gårdsnummer: 34 Kommune: Fræna	Beskrivelse: Jendem II, 34/28. Sjakt 17, profil. Sett Mot NV. Fotograf: Nøkkelord:
	DSCN6336.JPG Dato: 10.07.2018 Kulturminne-ID: Gårdsnummer: 34 Kommune: Fræna	Beskrivelse: Jendem II, 34/28. Sjakt 17. Sett Mot S. Fotograf: Nøkkelord:












	DSCN6335.JPG Dato: 10.07.2018 Kulturminne-ID: Gårdsnummer: 34 Kommune: Fræna	Beskrivelse: Jendem II. 34/28. Sjakt 16. Sett Mot N. Fotograf: Nøkkelord:
	DSCN6334.JPG Dato: 10.07.2018 Kulturminne-ID: Gårdsnummer: 34 Kommune: Fræna	Beskrivelse: Jendem II. 34/28. Sjakt 16, profil. Sett Mot Ø. Fotograf: Nøkkelord:
	DSCN6333.JPG Dato: 10.07.2018 Kulturminne-ID: Gårdsnummer: 34 Kommune: Fræna	Beskrivelse: Jendem II. 34/28. Sjakt 16, profil. Sett Mot V. Fotograf: Nøkkelord:
	DSCN6332.JPG Dato: 10.07.2018 Kulturminne-ID: Gårdsnummer: 34 Kommune: Fræna	Beskrivelse: Jendem II. 34/28. Sjakt 16. Sett Mot S. Fotograf: Nøkkelord:
	DSCN6331.JPG Dato: 10.07.2018 Kulturminne-ID: Gårdsnummer: 34 Kommune: Fræna	Beskrivelse: Jendem II. 34/28. Sjakt 15, profil. Sett Mot NØ. Fotograf: Nøkkelord:
	DSCN6330.JPG Dato: 10.07.2018 Kulturminne-ID: Gårdsnummer: 34 Kommune: Fræna	Beskrivelse: Jendem II. 34/28. Sjakt 15. Sett Mot NØ. Fotograf: Nøkkelord:
	DSCN6329.JPG Dato: 10.07.2018 Kulturminne-ID: Gårdsnummer: 34 Kommune: Fræna	Beskrivelse: Jendem II. 34/28. Sjakt 14, profil. Sett Mot NØ. Fotograf: Nøkkelord:
	DSCN6328.JPG Dato: 10.07.2018 Kulturminne-ID: Gårdsnummer: 34 Kommune: Fræna	Beskrivelse: Jendem II. 34/28. Sjakt 14. Sett Mot Ø. Fotograf: Nøkkelord:
	DSCN6327.JPG Dato: 10.07.2018 Kulturminne-ID: Gårdsnummer: 34 Kommune: Fræna	Beskrivelse: Jendem II. 34/28. Sjakt 13, profil. Sett Mot NØ. Fotograf: Nøkkelord:
	DSCN6326.JPG Dato: 10.07.2018 Kulturminne-ID: Gårdsnummer: 34 Kommune: Fræna	Beskrivelse: Jendem II. 34/28. Sjakt 13. Sett Mot SØ. Fotograf: Nøkkelord:
	DSCN6325.JPG Dato: 10.07.2018 Kulturminne-ID: Gårdsnummer: 34 Kommune: Fræna	Beskrivelse: Jendem II. 34/28. Sjakt 13. Sett Mot SØ. Fotograf: Nøkkelord:












	DSCN6324.JPG Dato: 10.07.2018 Kulturminne-ID: Gårdsnummer: 34 Kommune: Fræna	Beskrivelse: Jendem II. 34/28. Sjakt 12, profil. Sett Mot NØ. Fotograf: Nøkkelord:
	DSCN6322.JPG Dato: 10.07.2018 Kulturminne-ID: Gårdsnummer: 34 Kommune: Fræna	Beskrivelse: Jendem II. 34/28. Sjakt 12. Sett Mot SØ. Fotograf: Nøkkelord:
	DSCN6321.JPG Dato: 10.07.2018 Kulturminne-ID: Gårdsnummer: 34 Kommune: Fræna	Beskrivelse: Jendem II. 34/28. Sjakt 11, profil. Sett Mot N. Fotograf: Nøkkelord:
	DSCN6320.JPG Dato: 10.07.2018 Kulturminne-ID: Gårdsnummer: 34 Kommune: Fræna	Beskrivelse: Jendem II. 34/28. Sjakt 11. Sett Mot NØ. Fotograf: Nøkkelord:
	DSCN6319.JPG Dato: 10.07.2018 Kulturminne-ID: Gårdsnummer: 34 Kommune: Fræna	Beskrivelse: Jendem II. 34/28. Sjakt 11, profil. Sett Mot N. Fotograf: Nøkkelord:
	DSCN6318.JPG Dato: 10.07.2018 Kulturminne-ID: Gårdsnummer: 34 Kommune: Fræna	Beskrivelse: Jendem II. 34/28. Sjakt 11. Sett Mot SV. Fotograf: Nøkkelord:
	DSCN6317.JPG Dato: 10.07.2018 Kulturminne-ID: Gårdsnummer: 34 Kommune: Fræna	Beskrivelse: Jendem II. 34/28. Sjakt 10. Sett Mot N. Fotograf: Nøkkelord:
	DSCN6316.JPG Dato: 10.07.2018 Kulturminne-ID: Gårdsnummer: 34 Kommune: Fræna	Beskrivelse: Jendem II. 34/28. Sjakt 10, profil. Sett Mot N. Fotograf: Nøkkelord:
	DSCN6315.JPG Dato: 10.07.2018 Kulturminne-ID: Gårdsnummer: 34 Kommune: Fræna	Beskrivelse: Jendem II. 34/28. Sjakt 10. Sett Mot SV. Fotograf: Nøkkelord:
	DSCN6314.JPG Dato: 10.07.2018 Kulturminne-ID: Gårdsnummer: 34 Kommune: Fræna	Beskrivelse: Jendem II. 34/28. Sjakt 9. Sett Mot NØ. Fotograf: Nøkkelord:
	DSCN6313.JPG Dato: 10.07.2018 Kulturminne-ID: Gårdsnummer: 34 Kommune: Fræna	Beskrivelse: Jendem II. 34/28. Sjakt 9, profil. Sett Mot NØ. Fotograf: Nøkkelord:












	DSCN6312.JPG Dato: 10.07.2018 Kulturminne-ID: Gårdsnummer: 34 Kommune: Fræna	Beskrivelse: Jendem II. 34/28. Sjakt 9. Sett Mot SV. Fotograf: Nøkkelord:
	DSCN6311.JPG Dato: 10.07.2018 Kulturminne-ID: Gårdsnummer: 34 Kommune: Fræna	Beskrivelse: Jendem II. 34/28. Sjakt 8. Sett Mot NØ. Fotograf: Nøkkelord:
	DSCN6310.JPG Dato: 10.07.2018 Kulturminne-ID: Gårdsnummer: 34 Kommune: Fræna	Beskrivelse: Jendem II. 34/28. Sjakt 8, profil. Sett Mot N. Fotograf: Nøkkelord:
	DSCN6309.JPG Dato: 10.07.2018 Kulturminne-ID: Gårdsnummer: 34 Kommune: Fræna	Beskrivelse: Jendem II. 34/28. Sjakt 8. Sett Mot SV. Fotograf: Nøkkelord:
	DSCN6308.JPG Dato: 10.07.2018 Kulturminne-ID: Gårdsnummer: 34 Kommune: Fræna	Beskrivelse: Jendem II. 34/28. Sjakt 8. Sett Mot NØ. Fotograf: Nøkkelord:
	DSCN6307.JPG Dato: 10.07.2018 Kulturminne-ID: Gårdsnummer: 34 Kommune: Fræna	Beskrivelse: Jendem II. 34/28. Sjakt 7, profil. Sett Mot N. Fotograf: Nøkkelord:
	DSCN6306.JPG Dato: 10.07.2018 Kulturminne-ID: Gårdsnummer: 34 Kommune: Fræna	Beskrivelse: Jendem II. 34/28. Sjakt 7, profil. Sett Mot N. Fotograf: Nøkkelord:
	DSCN6305.JPG Dato: 10.07.2018 Kulturminne-ID: Gårdsnummer: 34 Kommune: Fræna	Beskrivelse: Jendem II. 34/28. Sjakt 7, Sett Mot SV. Fotograf: Nøkkelord:
	DSCN6304.JPG Dato: 10.07.2018 Kulturminne-ID: Gårdsnummer: 34 Kommune: Fræna	Beskrivelse: Jendem II. 34/28. Sjakt 6. Sett Mot NV. Fotograf: Nøkkelord:
	DSCN6303.JPG Dato: 10.07.2018 Kulturminne-ID: Gårdsnummer: 34 Kommune: Fræna	Beskrivelse: Jendem II. 34/28. Sjakt 6. Sett Mot NV. Fotograf: Nøkkelord:
	DSCN6302.JPG Dato: 10.07.2018 Kulturminne-ID: Gårdsnummer: 34 Kommune: Fræna	Beskrivelse: Jendem II. 34/28. Sjakt 6, murstein murverk. Sett Mot SØ. Fotograf: Nøkkelord:












	DSCN6301.JPG Dato: 10.07.2018 Kulturminne-ID: Gårdsnummer: 34 Kommune: Fræna	Beskrivelse: Jendem II. 34/28. Sjakt 6, profil. Sett Mot Ø. Fotograf: Nøkkelord:
	DSCN6300.JPG Dato: 10.07.2018 Kulturminne-ID: Gårdsnummer: 34 Kommune: Fræna	Beskrivelse: Jendem II. 34/28. Sjakt 6. Sett Mot SØ. Fotograf: Nøkkelord:
	DSCN6299.JPG Dato: 10.07.2018 Kulturminne-ID: Gårdsnummer: 34 Kommune: Fræna	Beskrivelse: Jendem II. 34/28. Sjakt 5. Sett Mot SV. Fotograf: Nøkkelord:
	DSCN6298.JPG Dato: 10.07.2018 Kulturminne-ID: Gårdsnummer: 34 Kommune: Fræna	Beskrivelse: Jendem II. 34/28. Sjakt 5. Sett Mot NØ. Fotograf: Nøkkelord:
	DSCN6297.JPG Dato: 10.07.2018 Kulturminne-ID: Gårdsnummer: 34 Kommune: Fræna	Beskrivelse: Jendem II. 34/28. Sjakt 5, profil. Sett Mot N. Fotograf: Nøkkelord:
	DSCN6296.JPG Dato: 10.07.2018 Kulturminne-ID: Gårdsnummer: 34 Kommune: Fræna	Beskrivelse: Jendem II. 34/28. Sjakt 4, profil. Sett Mot NØ. Fotograf: Nøkkelord:
	DSCN6295.JPG Dato: 10.07.2018 Kulturminne-ID: Gårdsnummer: 34 Kommune: Fræna	Beskrivelse: Jendem II. 34/28. Sjakt 4, profil. Sett Mot N. Fotograf: Nøkkelord:
	DSCN6294.JPG Dato: 10.07.2018 Kulturminne-ID: Gårdsnummer: 34 Kommune: Fræna	Beskrivelse: Jendem II. 34/28. Sjakt 4, profil. Sett Mot N. Fotograf: Nøkkelord:
	DSCN6293.JPG Dato: 10.07.2018 Kulturminne-ID: Gårdsnummer: 34 Kommune: Fræna	Beskrivelse: Jendem II. 34/28. Sjakt 4. Sett Mot SV. Fotograf: Nøkkelord:
	DSCN6292.JPG Dato: 10.07.2018 Kulturminne-ID: Gårdsnummer: 34 Kommune: Fræna	Beskrivelse: Jendem II. 34/28. Sjakt 3. Sett Mot NØ. Fotograf: Nøkkelord:
	DSCN6291.JPG Dato: 10.07.2018 Kulturminne-ID: Gårdsnummer: 34 Kommune: Fræna	Beskrivelse: Jendem II. 34/28. Sjakt 3, profil. Sett Mot NØ. Fotograf: Nøkkelord:










	DSCN6290.JPG Dato: 10.07.2018 Kulturminne-ID: Gårdsnummer: 34 Kommune: Fræna	Beskrivelse: Jendem II. 34/28. Sjakt 3. Sett Mot NØ. Fotograf: Nøkkelord:
	DSCN6289.JPG Dato: 10.07.2018 Kulturminne-ID: Gårdsnummer: 34 Kommune: Fræna	Beskrivelse: Jendem II. 34/28. Sjakt 3. Sett Mot SV. Fotograf: Nøkkelord:
	DSCN6288.JPG Dato: 10.07.2018 Kulturminne-ID: Gårdsnummer: 34 Kommune: Fræna	Beskrivelse: Jendem II. 34/28. Sjakt 2. Sett Mot NØ. Fotograf: Nøkkelord:
	DSCN6287.JPG Dato: 10.07.2018 Kulturminne-ID: Gårdsnummer: 34 Kommune: Fræna	Beskrivelse: Jendem II. 34/28. Sjakt 2, profil. Sett Mot NØ. Fotograf: Nøkkelord:
	DSCN6286.JPG Dato: 10.07.2018 Kulturminne-ID: Gårdsnummer: 34 Kommune: Fræna	Beskrivelse: Jendem II. 34/28. Sjakt 2, profil. Sett Mot NØ. Fotograf: Nøkkelord:
	DSCN6285.JPG Dato: 10.07.2018 Kulturminne-ID: Gårdsnummer: 34 Kommune: Fræna	Beskrivelse: Jendem II. 34/28. Sjakt 2. Sett Mot SV. Fotograf: Nøkkelord:
	DSCN6284.JPG Dato: 10.07.2018 Kulturminne-ID: Gårdsnummer: 34 Kommune: Fræna	Beskrivelse: Jendem II. 34/28. Sjakt 1. Sett Mot N. Fotograf: Nøkkelord:
	DSCN6283.JPG Dato: 10.07.2018 Kulturminne-ID: Gårdsnummer: 34 Kommune: Fræna	Beskrivelse: Jendem II. 34/28. Sjakt 1. Sett Mot NØ. Fotograf: Nøkkelord:
	DSCN6282.JPG Dato: 10.07.2018 Kulturminne-ID: Gårdsnummer: 34 Kommune: Fræna	Beskrivelse: Jendem II. 34/28. Sjakt 1. Sett Mot NØ. Fotograf: Nøkkelord:
	DSCN6281.JPG Dato: 10.07.2018 Kulturminne-ID: Gårdsnummer: 34 Kommune: Fræna	Beskrivelse: Jendem II. 34/28. Sjakt 1. Sett Mot SV. Fotograf: Nøkkelord:
	DSCN6280.JPG Dato: 09.07.2018 Kulturminne-ID: Gårdsnummer: 34 Kommune: Fræna	Beskrivelse: Jendem II. 34/28. Sjakt 8. Sett Mot SV. Fotograf: Nøkkelord:

	DSCN6279.JPG Dato: 09.07.2018 Kulturminne-ID: Gårdsnummer: 34 Kommune: Fræna	Beskrivelse: Jendem II. 34/28. Sjakt 1. Sett Mot V. Fotograf: Nøkkelord:
	DSCN6278.JPG Dato: 09.07.2018 Kulturminne-ID: Gårdsnummer: 34 Kommune: Fræna	Beskrivelse: Jendem II. 34/28. Sjakt 1. Sett Mot V. Fotograf: Nøkkelord:
	DSCN6121.JPG Dato: 02.07.2018 Kulturminne-ID: Gårdsnummer: 34 Kommune: Fræna	Beskrivelse: Jendem II. 34/28. Provestikk AJ19. Sett Mot SV. Fotograf: Nøkkelord:
	DSCN6120.JPG Dato: 02.07.2018 Kulturminne-ID: Gårdsnummer: 34 Kommune: Fræna	Beskrivelse: Jendem II. 34/28. Provestikk AJ19. Sett Mot SV. Fotograf: Nøkkelord:
	DSCN6119.JPG Dato: 02.07.2018 Kulturminne-ID: Gårdsnummer: 34 Kommune: Fræna	Beskrivelse: Jendem II. 34/28. Provestikk AJ18. Sett Mot SV. Fotograf: Nøkkelord:
	DSCN6118.JPG Dato: 02.07.2018 Kulturminne-ID: Gårdsnummer: 34 Kommune: Fræna	Beskrivelse: Jendem II. 34/28. Provestikk AJ18. Sett Mot SV. Fotograf: Nøkkelord:
	DSCN6117.JPG Dato: 02.07.2018 Kulturminne-ID: Gårdsnummer: 34 Kommune: Fræna	Beskrivelse: Jendem II. 34/28. Provestikk AJ17. Sett Mot SV. Fotograf: Nøkkelord:
	DSCN6116.JPG Dato: 02.07.2018 Kulturminne-ID: Gårdsnummer: 34 Kommune: Fræna	Beskrivelse: Jendem II. 34/28. Provestikk AJ17. Sett Mot SV. Fotograf: Nøkkelord:
	DSCN6115.JPG Dato: 02.07.2018 Kulturminne-ID: Gårdsnummer: 34 Kommune: Fræna	Beskrivelse: Jendem II. 34/28. Provestikk TEN 11. Sett Mot SV. Fotograf: Nøkkelord:
	DSCN6114.JPG Dato: 02.07.2018 Kulturminne-ID: Gårdsnummer: 34 Kommune: Fræna	Beskrivelse: Jendem II. 34/28. Provestikk TEN 11. Sett Mot SV. Fotograf: Nøkkelord:
	DSCN6113.JPG Dato: 02.07.2018 Kulturminne-ID: Gårdsnummer: 34 Kommune: Fræna	Beskrivelse: Jendem II. 34/28. Provestikk AJ16. Sett Mot SV. Fotograf: Nøkkelord:

	DSCN6112.JPG Dato: 02.07.2018 Kulturminne-ID: Gårdsnummer: 34 Kommune: Fræna	Beskrivelse: Jendem II. 34/28. Provestikk AJ16. Sett Mot SV. Fotograf: Nøkkelord:
	DSCN6111.JPG Dato: 02.07.2018 Kulturminne-ID: Gårdsnummer: 34 Kommune: Fræna	Beskrivelse: Jendem II. 34/28. Provestikk AJ15. Sett Mot SV. Fotograf: Nøkkelord:
	DSCN6110.JPG Dato: 02.07.2018 Kulturminne-ID: Gårdsnummer: 34 Kommune: Fræna	Beskrivelse: Jendem II. 34/28. Provestikk AJ15. Sett Mot SV. Fotograf: Nøkkelord:
	DSCN6109.JPG Dato: 02.07.2018 Kulturminne-ID: Gårdsnummer: 34 Kommune: Fræna	Beskrivelse: Jendem II. 34/28. Provestikk AJ14. Sett Mot SV. Fotograf: Nøkkelord:
	DSCN6108.JPG Dato: 02.07.2018 Kulturminne-ID: Gårdsnummer: 34 Kommune: Fræna	Beskrivelse: Jendem II. 34/28. Provestikk AJ14. Sett Mot SV. Fotograf: Nøkkelord:
	DSCN6107.JPG Dato: 02.07.2018 Kulturminne-ID: Gårdsnummer: 34 Kommune: Fræna	Beskrivelse: Jendem II. 34/28. Provestikk AJ13. Sett Mot SV. Fotograf: Nøkkelord:
	DSCN6106.JPG Dato: 02.07.2018 Kulturminne-ID: Gårdsnummer: 34 Kommune: Fræna	Beskrivelse: Jendem II. 34/28. Provestikk AJ13. Sett Mot SV. Fotograf: Nøkkelord:
	DSCN6103.JPG Dato: 28.06.2018 Kulturminne-ID: Gårdsnummer: 34 Kommune: Fræna	Beskrivelse: Jendem II. 34/28. Provestikk AJ12. Sett Mot SV. Fotograf: Nøkkelord:
	DSCN6102.JPG Dato: 28.06.2018 Kulturminne-ID: Gårdsnummer: 34 Kommune: Fræna	Beskrivelse: Jendem II. 34/28. Provestikk AJ12. Sett Mot SV. Fotograf: Nøkkelord:
	DSCN6101.JPG Dato: 28.06.2018 Kulturminne-ID: Gårdsnummer: 34 Kommune: Fræna	Beskrivelse: Jendem II. 34/28. Provestikk AJ11. Sett Mot SV. Fotograf: Nøkkelord:
	DSCN6100.JPG Dato: 28.06.2018 Kulturminne-ID: Gårdsnummer: 34 Kommune: Fræna	Beskrivelse: Jendem II. 34/28. Provestikk AJ11. Sett Mot SV. Fotograf: Nøkkelord:

	DSCN6099.JPG Dato: 28.06.2018 Kulturminne-ID: Gårdsnummer: 34 Kommune: Fræna	Beskrivelse: Jendem II. 34/28. Provestikk AJ10. Sett Mot SV. Fotograf: Nøkkelord:
	DSCN6098.JPG Dato: 28.06.2018 Kulturminne-ID: Gårdsnummer: 34 Kommune: Fræna	Beskrivelse: Jendem II. 34/28. Provestikk AJ10. Sett Mot SV. Fotograf: Nøkkelord:
	DSCN6097.JPG Dato: 28.06.2018 Kulturminne-ID: Gårdsnummer: 34 Kommune: Fræna	Beskrivelse: Jendem II. 34/28. Provestikk AJ9. Sett Mot SV. Fotograf: Nøkkelord:
	DSCN6096.JPG Dato: 28.06.2018 Kulturminne-ID: Gårdsnummer: 34 Kommune: Fræna	Beskrivelse: Jendem II. 34/28. Provestikk AJ9. Sett Mot SV. Fotograf: Nøkkelord:
	DSCN6095.JPG Dato: 28.06.2018 Kulturminne-ID: Gårdsnummer: 34 Kommune: Fræna	Beskrivelse: Jendem II. 34/28. Provestikk AJ9. Sett Mot SV. Fotograf: Nøkkelord:
	DSCN6094.JPG Dato: 28.06.2018 Kulturminne-ID: Gårdsnummer: 34 Kommune: Fræna	Beskrivelse: Jendem II. 34/28. Provestikk AJ9. Sett Mot SV. Fotograf: Nøkkelord:
	DSCN6093.JPG Dato: 28.06.2018 Kulturminne-ID: Gårdsnummer: 34 Kommune: Fræna	Beskrivelse: Jendem II. 34/28. Provestikk AJ8. Sett Mot SV. Fotograf: Nøkkelord:
	DSCN6092.JPG Dato: 28.06.2018 Kulturminne-ID: Gårdsnummer: 34 Kommune: Fræna	Beskrivelse: Jendem II. 34/28. Provestikk AJ8. Sett Mot SV. Fotograf: Nøkkelord:
	DSCN6091.JPG Dato: 28.06.2018 Kulturminne-ID: Gårdsnummer: 34 Kommune: Fræna	Beskrivelse: Jendem II. 34/28. Provestikk AJ7. Sett Mot SV. Fotograf: Nøkkelord:
	DSCN6090.JPG Dato: 28.06.2018 Kulturminne-ID: Gårdsnummer: 34 Kommune: Fræna	Beskrivelse: Jendem II. 34/28. Provestikk AJ7. Sett Mot SV. Fotograf: Nøkkelord:
	DSCN6089.JPG Dato: 28.06.2018 Kulturminne-ID: Gårdsnummer: 34 Kommune: Fræna	Beskrivelse: Jendem II. 34/28. Provestikk AJ6. Sett Mot SV. Fotograf: Nøkkelord:

	DSCN6088.JPG Dato: 28.06.2018 Kulturminne-ID: Gårdsnummer: 34 Kommune: Fræna	Beskrivelse: Jendem II. 34/28. Prøvestikk AJ6. Sett Mot SV. Fotograf: Nøkkelord:
	DSCN6087.JPG Dato: 28.06.2018 Kulturminne-ID: Gårdsnummer: 34 Kommune: Fræna	Beskrivelse: Jendem II. 34/28. Prøvestikk AJ6. Sett Mot SV. Fotograf: Nøkkelord:
	DSCN6084.JPG Dato: 28.06.2018 Kulturminne-ID: Gårdsnummer: 34 Kommune: Fræna	Beskrivelse: Jendem II. 34/28. Prøvestikk AJ6, knapp. Sett Mot SV. Fotograf: Nøkkelord:
	DSCN6083.JPG Dato: 28.06.2018 Kulturminne-ID: Gårdsnummer: 34 Kommune: Fræna	Beskrivelse: Jendem II. 34/28. Prøvestikk AJ5. Sett Mot SV. Fotograf: Nøkkelord:
	DSCN6082.JPG Dato: 28.06.2018 Kulturminne-ID: Gårdsnummer: 34 Kommune: Fræna	Beskrivelse: Jendem II. 34/28. Prøvestikk AJ5. Sett Mot SV. Fotograf: Nøkkelord:
	DSCN6081.JPG Dato: 28.06.2018 Kulturminne-ID: Gårdsnummer: 34 Kommune: Fræna	Beskrivelse: Jendem II. 34/28. Prøvestikk AJ4. Sett Mot SV. Fotograf: Nøkkelord:
	DSCN6080.JPG Dato: 28.06.2018 Kulturminne-ID: Gårdsnummer: 34 Kommune: Fræna	Beskrivelse: Jendem II. 34/28. Prøvestikk AJ4. Sett Mot SV. Fotograf: Nøkkelord:
	DSCN6079.JPG Dato: 28.06.2018 Kulturminne-ID: Gårdsnummer: 34 Kommune: Fræna	Beskrivelse: Jendem II. 34/28. Prøvestikk AJ1. Sett Mot SV. Fotograf: Nøkkelord:
	DSCN6078.JPG Dato: 28.06.2018 Kulturminne-ID: Gårdsnummer: 34 Kommune: Fræna	Beskrivelse: Jendem II. 34/28. Prøvestikk AJ1. Sett Mot SV. Fotograf: Nøkkelord:
	DSCN6077.JPG Dato: 28.06.2018 Kulturminne-ID: Gårdsnummer: 34 Kommune: Fræna	Beskrivelse: Jendem II. 34/28. Prøvestikk AJ1. Sett Mot SV. Fotograf: Nøkkelord:
	DSCN6076.JPG Dato: 28.06.2018 Kulturminne-ID: Gårdsnummer: 34 Kommune: Fræna	Beskrivelse: Jendem II. 34/28. Prøvestikk AJ1. Sett Mot SV. Fotograf: Nøkkelord:

	DSCN6075.JPG Dato: 27.06.2018 Kulturminne-ID: Gårdsnummer: 34 Kommune: Fræna	Beskrivelse: Jendem II. 34/28. Provestikk AJ3. Sett Mot SV. Fotograf: Nøkkelord:
	DSCN6074.JPG Dato: 27.06.2018 Kulturminne-ID: Gårdsnummer: 34 Kommune: Fræna	Beskrivelse: Jendem II. 34/28. Provestikk AJ2. Sett Mot SV. Fotograf: Nøkkelord:
	DSCN6073.JPG Dato: 27.06.2018 Kulturminne-ID: Gårdsnummer: 34 Kommune: Fræna	Beskrivelse: Jendem II. 34/28. Provestikk AJ2. Sett Mot SV. Fotograf: Nøkkelord:
	DSCN6072.JPG Dato: 27.06.2018 Kulturminne-ID: Gårdsnummer: 34 Kommune: Fræna	Beskrivelse: Jendem II. 34/28. Provestikk AJ1. Sett Mot SV. Fotograf: Nøkkelord:
	DSCN6071.JPG Dato: 27.06.2018 Kulturminne-ID: Gårdsnummer: 34 Kommune: Fræna	Beskrivelse: Jendem II. 34/28. Provestikk AJ1. Sett Mot SV. Fotograf: Nøkkelord:
	DSCN6070.JPG Dato: 27.06.2018 Kulturminne-ID: Gårdsnummer: 34 Kommune: Fræna	Beskrivelse: Jendem II. 34/28. Oversikt over planområdet. Sett Mot SV. Fotograf: Nøkkelord:
	DSCN6069.JPG Dato: 27.06.2018 Kulturminne-ID: Gårdsnummer: 34 Kommune: Fræna	Beskrivelse: Jendem II. 34/28. Oversikt over planområdet. Sett Mot Ø. Fotograf: Nøkkelord:
	DSCN6067.JPG Dato: 27.06.2018 Kulturminne-ID: Gårdsnummer: 34 Kommune: Fræna	Beskrivelse: Jendem II. 34/28. Oversikt over planområdet. Sett Mot N. Fotograf: Nøkkelord:
	DSCN6066.JPG Dato: 27.06.2018 Kulturminne-ID: Gårdsnummer: 34 Kommune: Fræna	Beskrivelse: Jendem II. 34/28. Oversikt over planområdet. Sett Mot S. Fotograf: Nøkkelord: